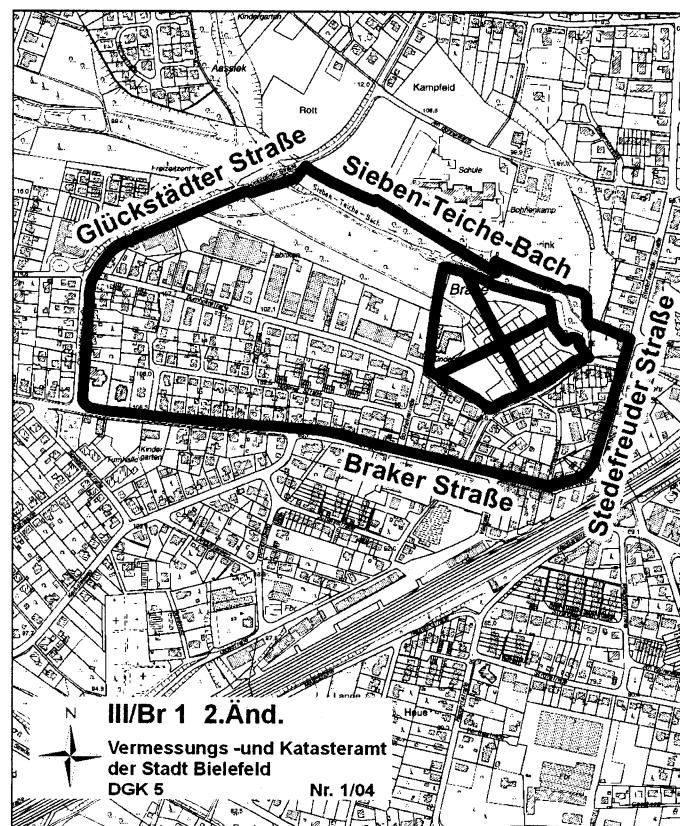


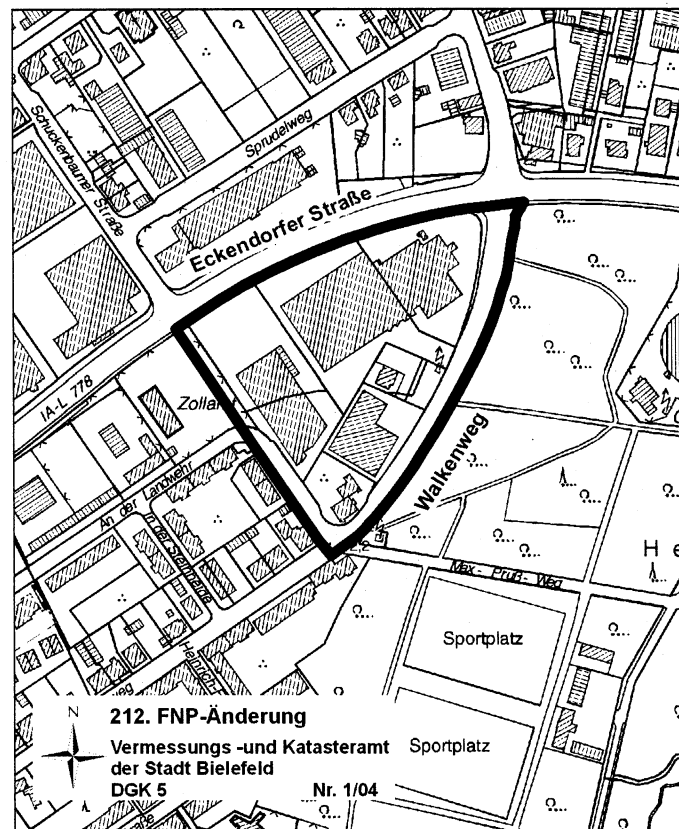
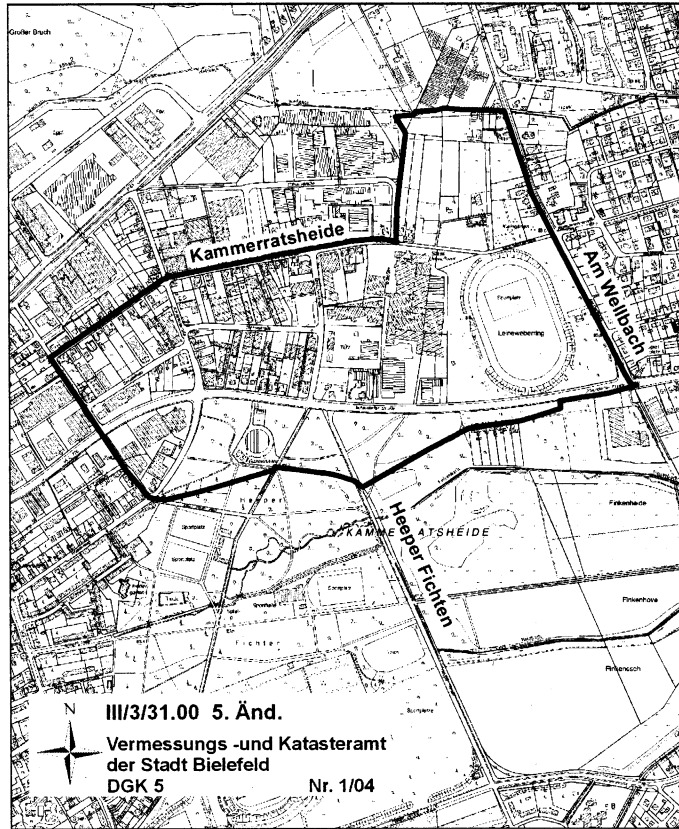
Bekanntmachung

Der Stadtentwicklungsausschuss hat in seiner Sitzung am 29.06.2010 gemäß §§ 2 Abs. 1 und 1 Abs. 8 des Baugesetzbuches (BauGB) i. V. m. § 41 Abs. 2 der Gemeindeordnung für das Land Nordrhein-Westfalen (GO NRW) beschlossen, die folgenden Bauleitpläne zu ändern:

- **Bebauungsplan Nr. III/Br 1** für das Gebiet östlich der Glückstädter Straße, südlich des Sieben-Teiche-Baches, westlich der Stedefreuder Straße und nördlich der Braker Straße - Stadtbezirk Heepen - (**2. vereinfachte Änderung**) und
- **Bebauungsplan Nr. III/3/31.00** für das Gebiet östlich der Schuckenbaumer Straße, südlich der Straße Kammerratsheide und des Wellbaches, westlich der Straße Am Wellbach und nördlich der Heeper Fichten - Stadtbezirke Mitte und Heepen - (**5. Änderung**) sowie den **Flächennutzungsplan** im Parallelverfahren gemäß § 8 Abs. 3 BauGB für einen Teilbereich zwischen Walkenweg und Eckendorfer Straße (**212. Änderung „Sonderbaufläche großflächiger Einzelhandel Eckendorfer Straße / Walkenweg“**).

Die Beschlüsse werden hiermit gemäß §§ 1 Abs. 8 und 2 Abs. 1 BauGB öffentlich bekannt gemacht.





In den vorstehenden Planausschnitten sind die Geltungsbereiche der Bebauungsplanänderungen und der Bereich der Flächennutzungsplanänderung durch durchgehende Linien kenntlich gemacht. Für die genauen Grenzen sind die Eintragungen in den Plänen des Bauamtes verbindlich.

Die Pläne können in der Bauberatung des Bauamtes der Stadt Bielefeld, August-Bebel-Straße 92, 33602 Bielefeld (Erdgeschoss) montags bis mittwochs von 8.30 bis 17.00 Uhr, donnerstags von 8.30 bis 18.00 Uhr, freitags von 8.30 bis 14.00 Uhr eingesehen werden. Nachrichtlich können diese auch im Bezirksamt Heepen, Salzufler Straße 13, 33719 Bielefeld während der Öffnungszeiten (montags bis freitags von 8.00 bis 12.00 Uhr, donnerstags auch von 14.30 bis 18.00 Uhr) eingesehen werden.

Bielefeld, den 14. Juli 2010



Clausen
Oberbürgermeister