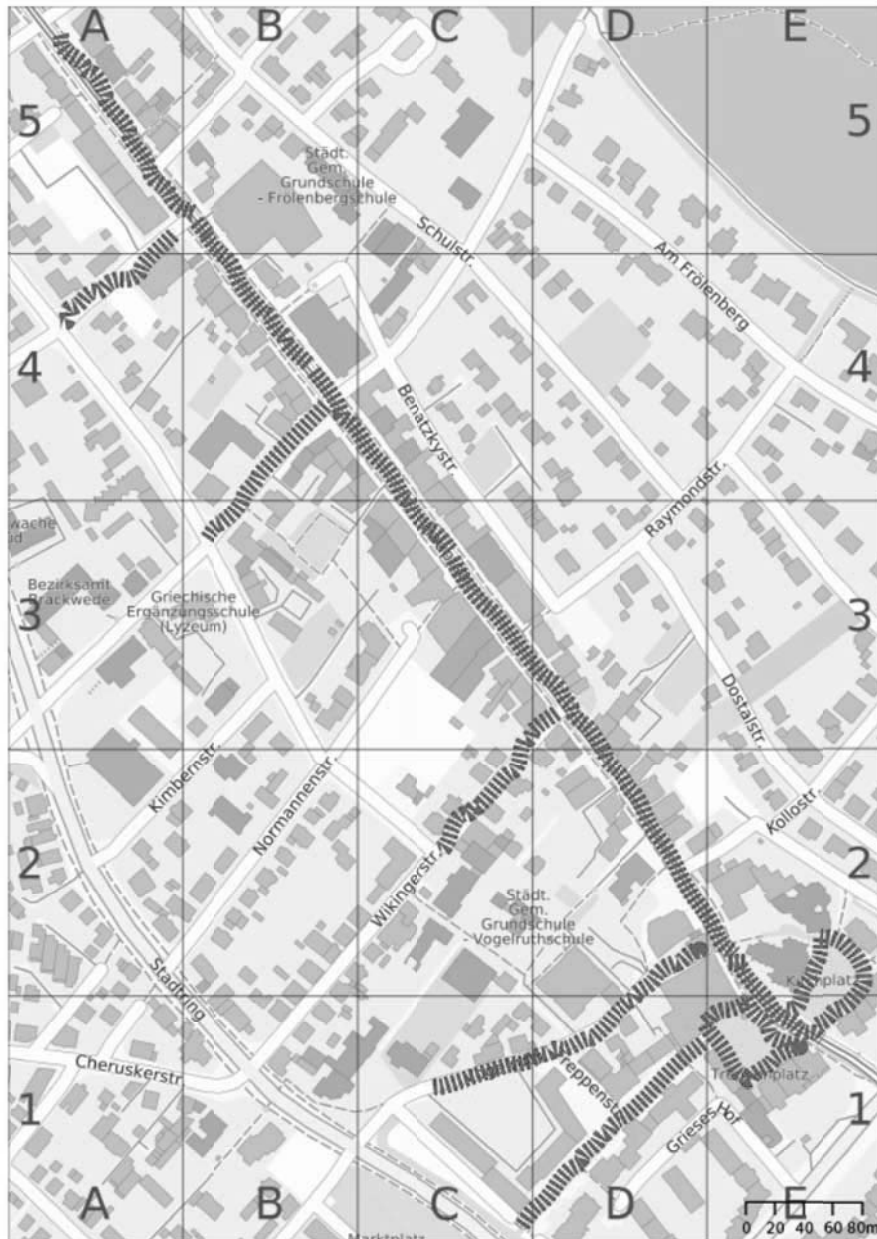


Schweinemarkt

Die Öffnung von Verkaufsstellen ist in folgenden Bereichen zulässig:

- Kirchplatz der Bartholomäuskirche
- Treppenplatz
- Treppenstr.
- Hauptstr. zw. den Einmündungen Westfalenstr. und Berliner Str.
- Vogelruth
- Wikinger Str. ab Hauptstr. bis Gotenstraße
- Germanenstr. ab Hauptstr. bis Gotenstraße

Der nebenstehende Kartenausschnitt ist nicht maßstäblich und dient nur der Übersicht.



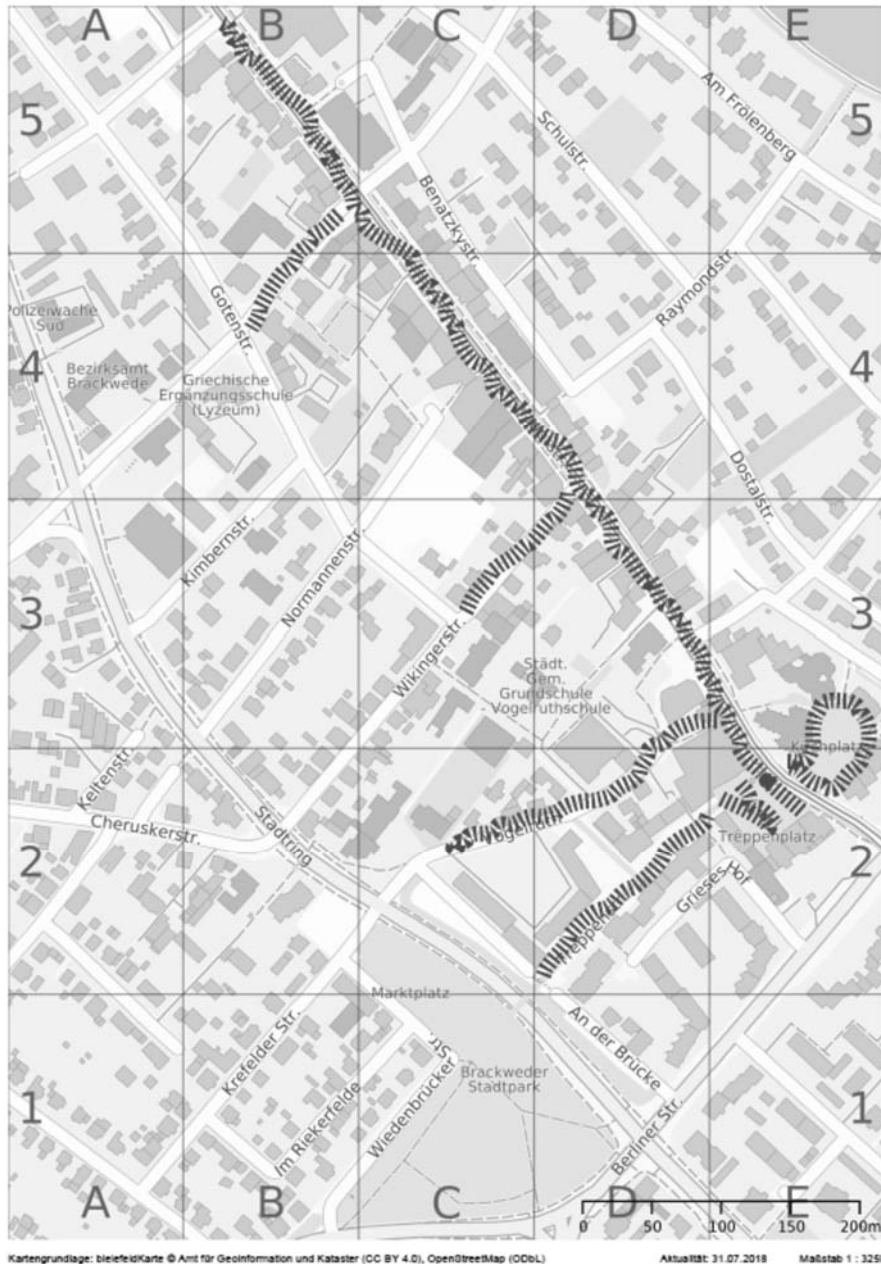
Kartengrundlage: bielefeldKarte © Amt für Geoinformation und Kataster (CC BY 4.0, OpenStreetMap (ODbL)) Aktualität: 31.07.2018 Maßstab 1 : 3100

Glückstaltage

Die Öffnung von Verkaufsstellen ist in folgenden Bereichen zulässig:

- Kirchplatz der Bartholomäuskirche
- Treppenplatz
- Treppenstr.
- Hauptstr. zwischen den Einmündungen Gaswerkstr. und Berliner Str.
- Vogelruth
- Wikingen Str. ab Hauptstr. bis Gotenstraße
- Germanenstr. ab Hauptstr. bis Gotenstraße
- Westfalenstr. ab Hauptstr. bis Gotenstraße

Der nebenstehende Kartenausschnitt ist nicht maßstäblich und dient nur der Übersicht.

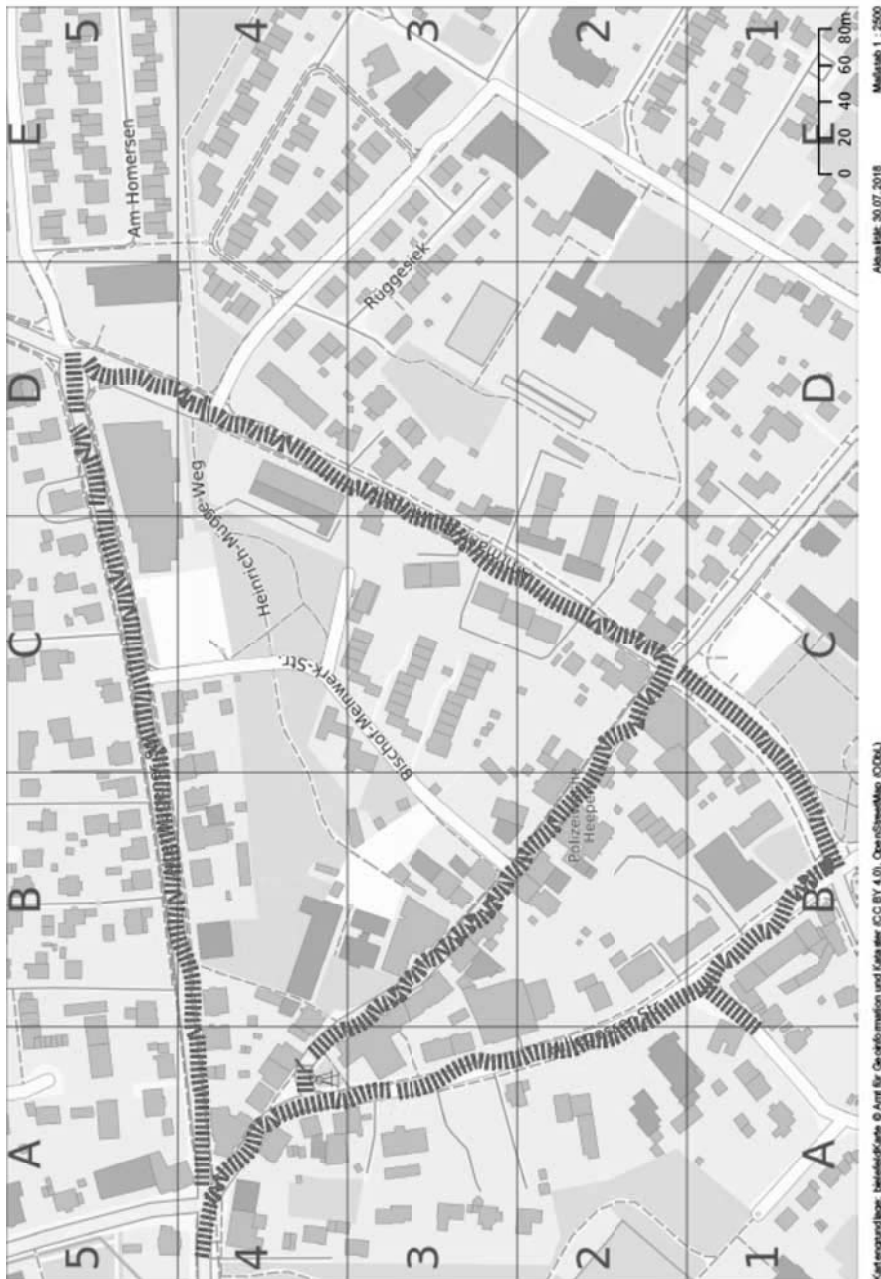


Brackweder Adventsmarkt

Die Öffnung von Verkaufsstellen ist in folgenden Bereichen zulässig:

- Kirchplatz der Bartholomäuskirche
- Treppenplatz
- Treppenstr.
- Hauptstr. zw. den Einmündungen Westfalenstr. und Berliner Str.
- Vogelruth
- Wikinger Str. ab Hauptstr. bis Gotenstraße
- Germanenstr. ab Hauptstr. bis Gotenstraße

Der nebenstehende Kartenausschnitt ist nicht maßstäblich und dient nur der Übersicht.



Heeper Ting

Die Öffnung von Verkaufsstellen ist in folgenden Bereichen zulässig:

- Salzufler Str. zw. Altenhagener Str. und Kreuzung Hassebrock
- Hillegosser Str. zw. Salzufler Str. und Kreuzung Hassebrock
- Hassebrock
- Ammann-Bullrich-Str.
- Altenhagener Str. zw. Einmündung Ammann-Bullrich-Str. und Einmündung Salzufler Straße
- Heeper Straße 440 und 442
- Am Teigelhof 2

Der nebenstehende Kartenausschnitt ist nicht maßstäblich und dient nur der Übersicht.



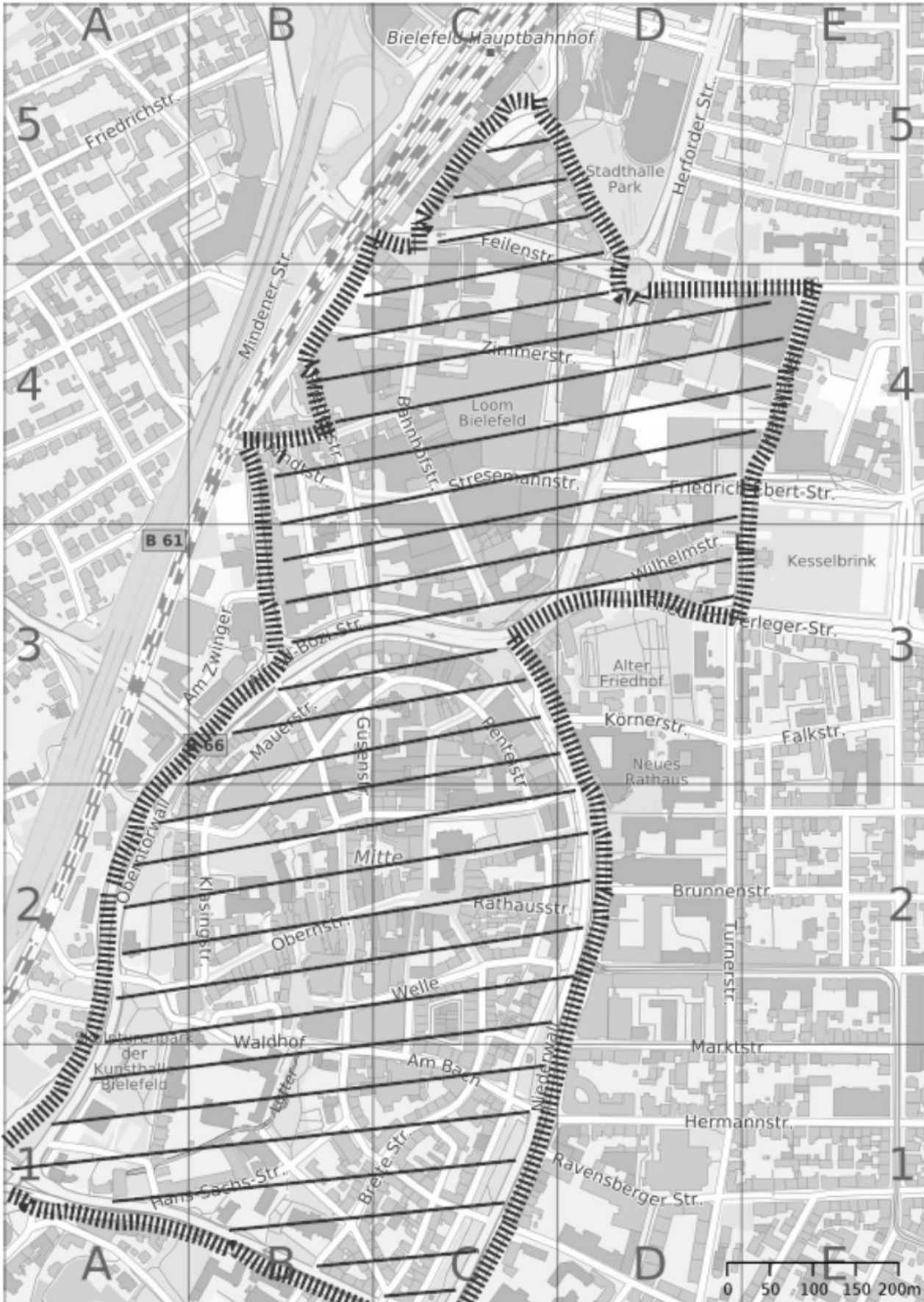
Jürmker Herbstmarkt

Die Öffnung von Verkaufsstellen ist in folgenden Bereichen zulässig:

- Vilsendorfer Str. vom Kreisel bis Hs.-Nr. 4
- Dorfstr. von Hs.-Nr. 8 bis zum Kreisel
- Amtsstr. von Hs.-Nr. 18 bis zur Einmündung Dorfstr.
- Marktplatz Jöllenbeck

Der nebenstehende Kartenausschnitt ist nicht maßstäblich und dient nur der Übersicht.

OBVO Ordnungsbehördliche Verordnung über das Offenhalten von Verkaufsstellen an Sonn- und Feiertagen
 Anlage 4.1.1



Leinewebermarkt und Bielefelder Weihnachtsmarkt

Die Öffnung von Verkaufsstellen ist innerhalb des Gebietes zulässig, das begrenzt ist durch folgende Straßen:

- Herbert-Hinnendahl-Str.
- Am Bahnhof, Bahnhofplatz, Bahnhofstr. bis Kreuzung Feilenstr./Jöllenbecker Str.
- Jöllenbecker Str. ab Kreuzung Bahnhofstr. bis Hs-Nr. 5
- Friedenstraße bis Einmündung Karl-Eilers-Str.
- Karl-Eilers-Str. ab Friedenstr. bis Arndtstr., in der Weiterführung bis Elsa-Brändström-Str.
- Elsa-Brändström-Str.
- Alfred-Bozi-Str. ab Einmündung Elsa-Brändström-Str., in der Fortführung Artur-Ladebeck-Str. bis Adenauer-Platz
- Kreuzstr.
- Niederwall
- Jahnplatz
- Friedrich-Verleger-Str. ab Jahnplatz bis Einmündung Kesselbrink
- Kesselbrink
- Kavalleriestr.
- Paulusstr. ab Kavalleriestr. bis Willy-Brandt-Platz

Die Zulässigkeit der Öffnung bezieht die genannten Straßen mit ein.

Der entsprechende Kartenausschnitt (Anlage 4.1.1) ist nicht maßstäblich und dient nur der Übersicht.

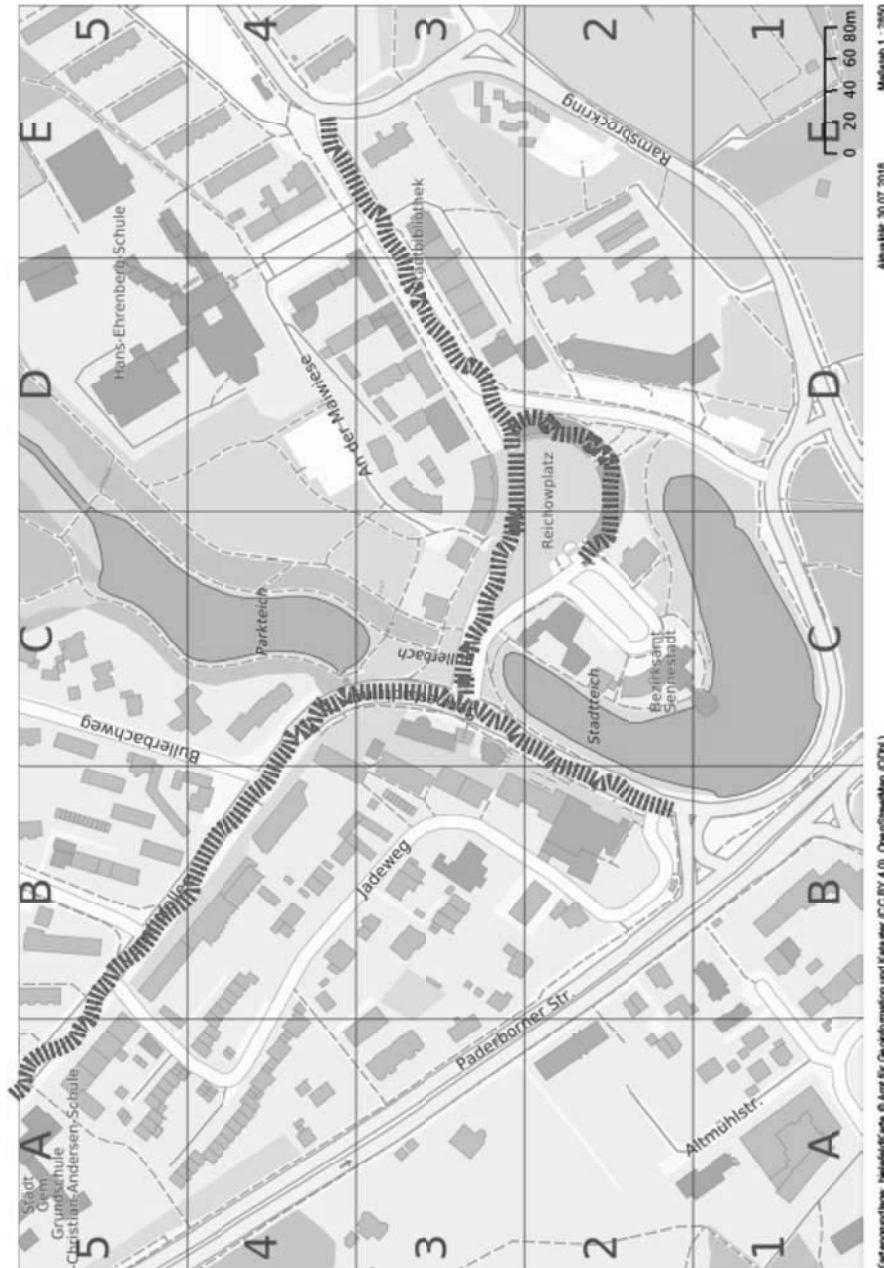


Stiftsmarkt

Die Öffnung von Verkaufsstellen ist in folgenden Bereichen zulässig:

- An der Stiftskirche
- Kirchplatz an der Stiftskirche
- Im Stift
- Johannisstr.
- Am Krüge
- Hermann-Schäffer-Str.
- Huchzermeierstr. ab Hs.-Nr. 9 bis Beckhausstr.
- Engersche Str. ab Einmündung Am Krüge bis Hs-Nr. 169
- Westerfeldstr. ab Kreuzung Engersche Str. bis Einmündung Beckhausstr.
- Beckhausstr. ab Westerfeldstr. bis Einmündung Niederfeldstr. (gerade) bzw. Hs-Nr. 213/215 (ungerade)

Der nebenstehende Kartenausschnitt ist nicht maßstäblich und dient nur der Übersicht.



**Sennestadtfest
Sennestädter Herbst**

Die Öffnung von Verkaufsstellen ist in folgenden Bereichen zulässig:

- Sennestadtring Hs.-Nr. 1- 19 und 27-29
- Elbeallee ab Hs.- Nr. 11 (Reichowplatz) bis Einmündung Ramsbrockring
- Reichowplatz
- Vennhofallee ab Sennestadtring bis Hans-Christian-Andersen-Schule

Der nebenstehende Kartenausschnitt ist nicht maßstäblich und dient nur der Übersicht.