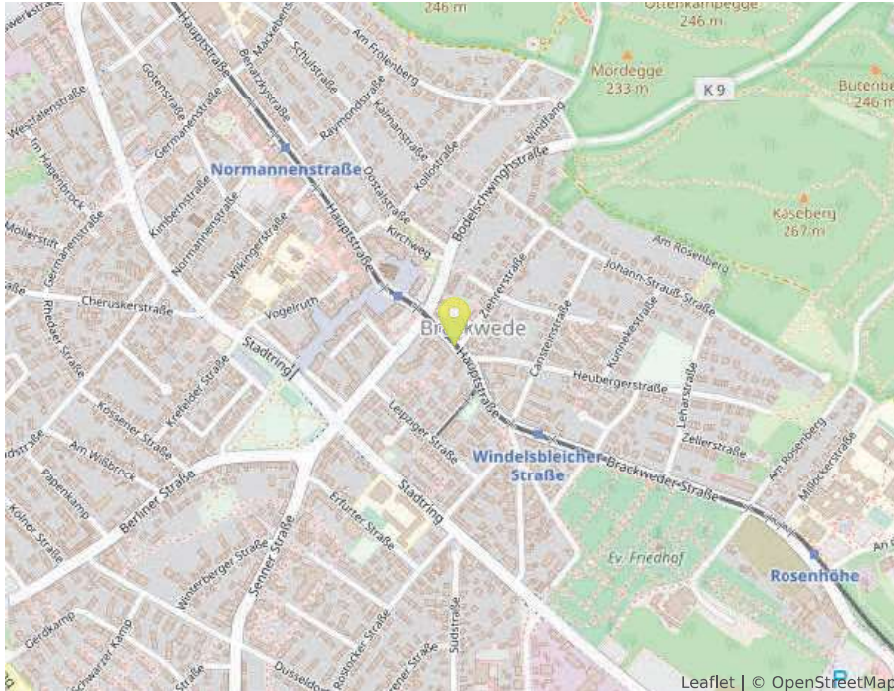


# Hauptstr. 31 (rtg. Rosenhöhe)

13. Juni 2020 → 26. Juni 2020

## Standort



## Anmerkungen

Zählung von Sa., den 13.06.2020 bis Fr., den 26.06.2020 (14 Tage)  
Zählung zeitgleich zum Stadtring  
Gehweg + Radfahrstreifen (nur eine Straßenseite)  
Corona

## Summe Radfahrer\*innen

Summe

**5 222**

## Spitzenwert

Spitzentag

Mittwoch  
17. Jun. 2020

**484**

## Wochentage

Täglicher Durchschnitt

**398**

## Wochenende

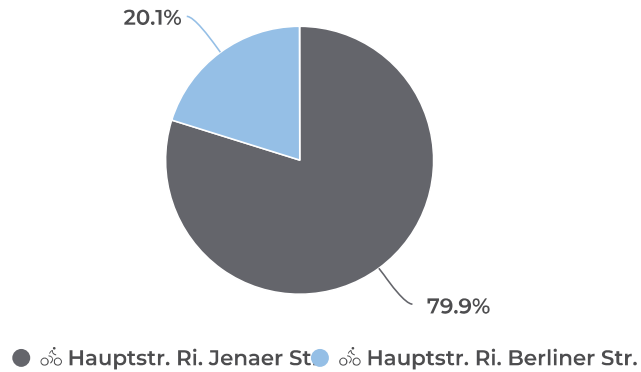
Täglicher Durchschnitt

**373**

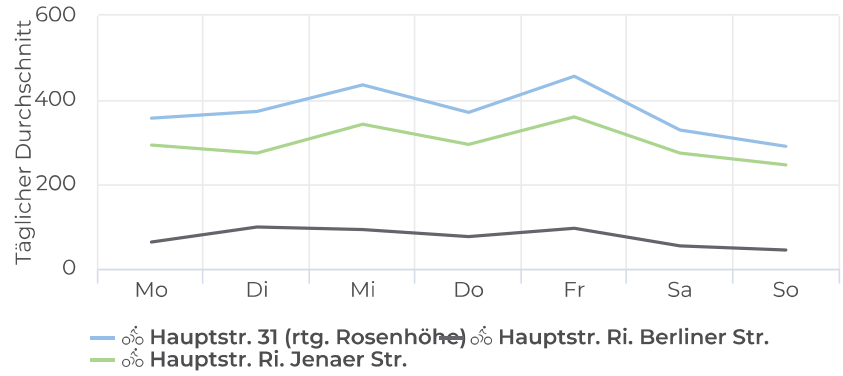
# Hauptstr. 31 (rtg. Rosenhöhe)

13. Juni 2020 → 26. Juni 2020

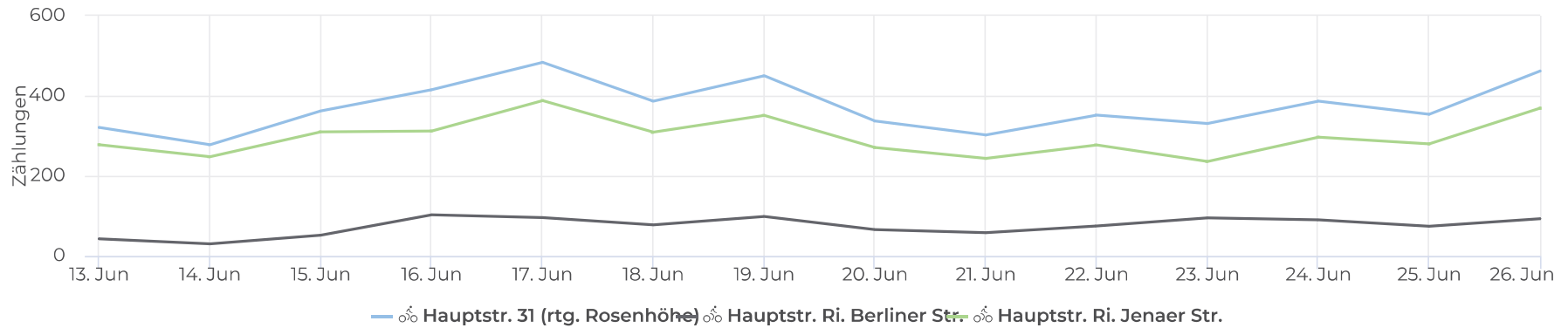
## Verteilung je Richtung



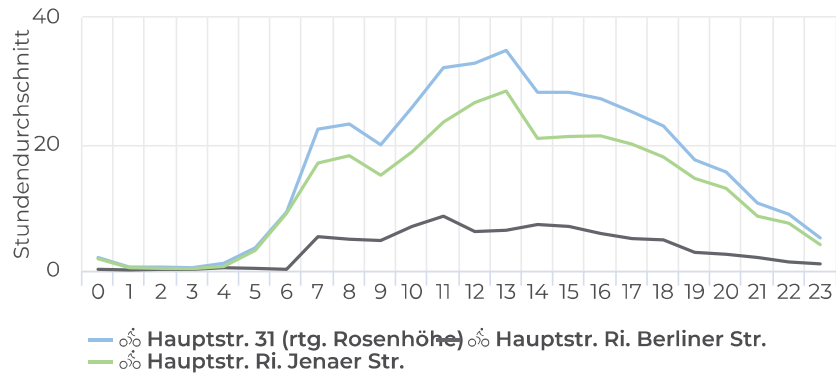
## Tagesanalyse - durchschnitt



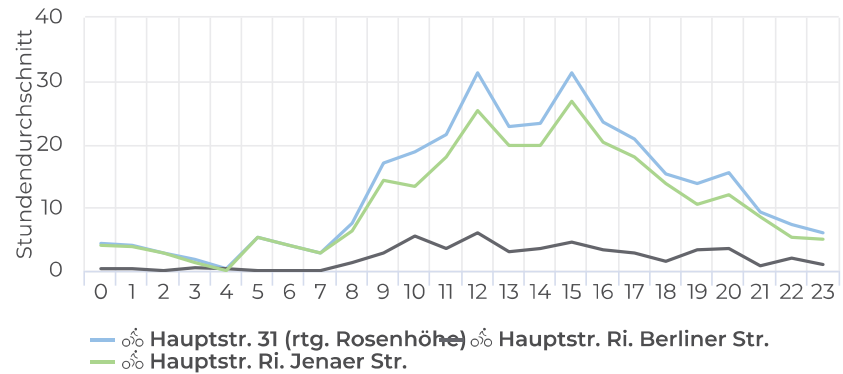
## Zeitreihe ganze Periode



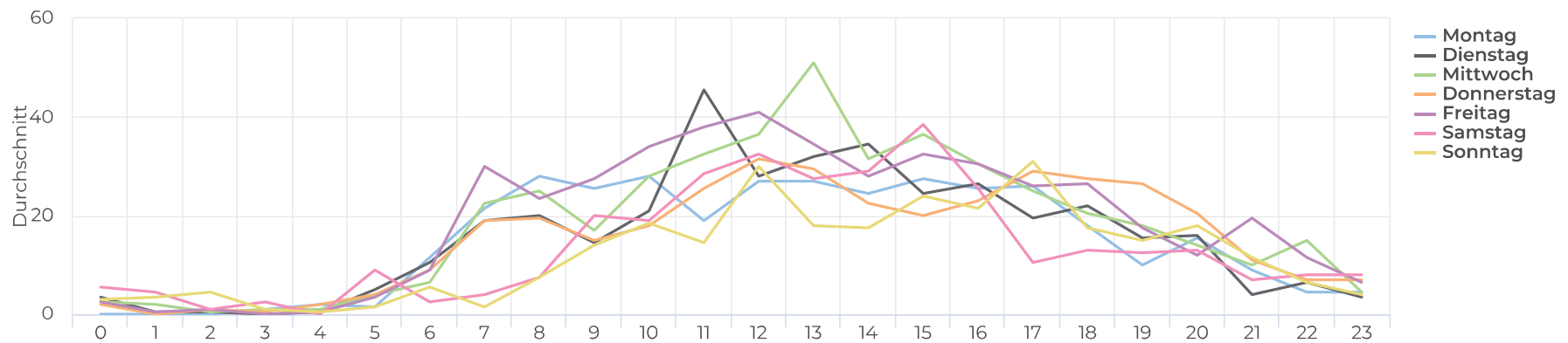
## Stundenanalyse - Wochentage



## Stundenanalyse - Wochenende



## Stundenanalyse pro Tag



## Zählstelle - Kennzahlen

Zählstelle	Summe	Durchschnitt	Spitzenwert	Spitzentag
Hauptstr. 31 (rtg. Rosenhöhe)	5 222	373	484	Mi. 17. Jun. 2020
Hauptstr. Ri. Jenaer Str.	4 170	298	388	Mi. 17. Jun. 2020
Hauptstr. Ri. Berliner Str.	1 052	75	103	Di. 16. Jun. 2020