


# Spickzettel

## Radtouren-Tipp 2 Dornberg und Jöllenbeck



Foto: Amt für Verkehr

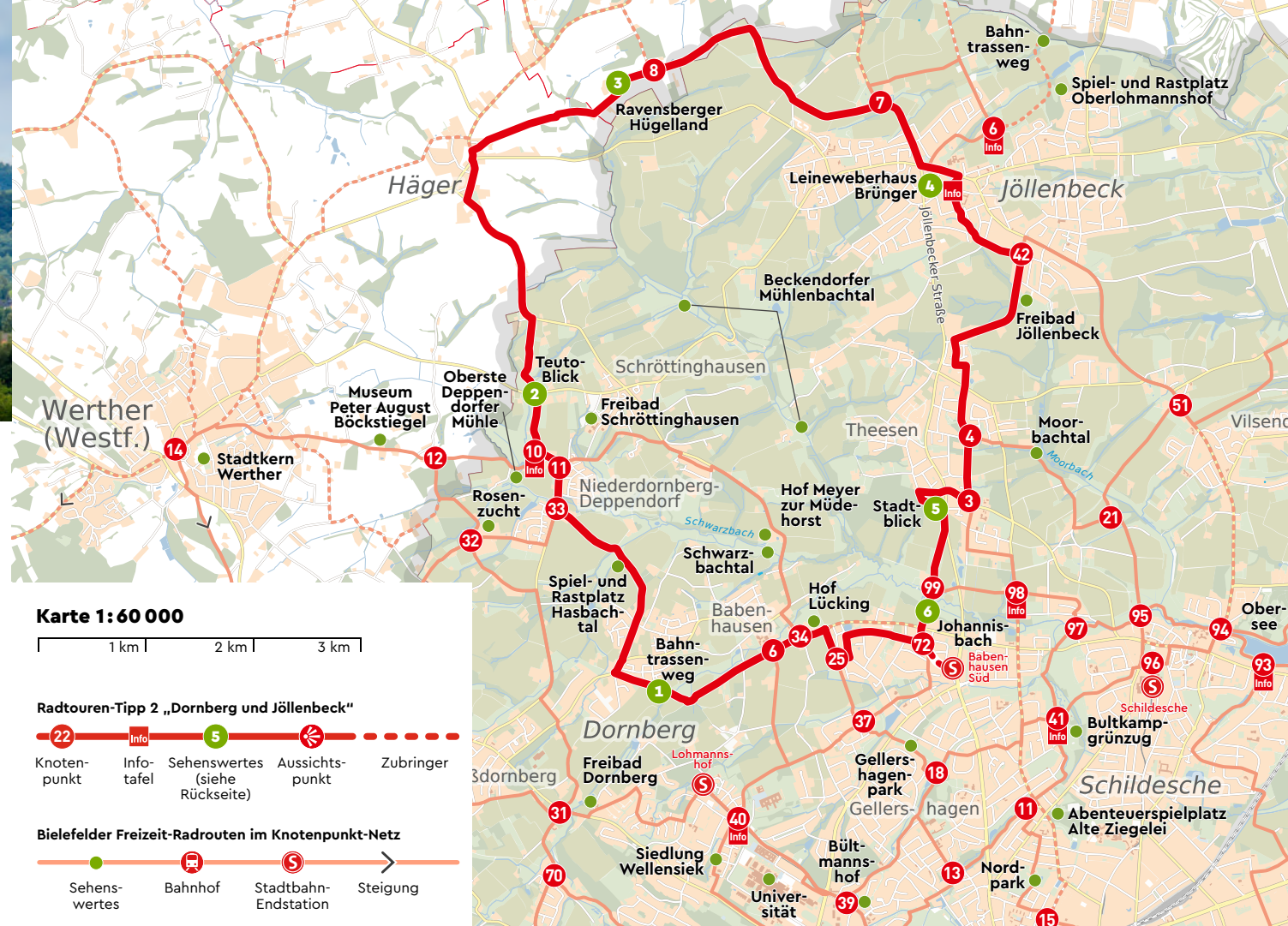
- Schwierigkeit** mittelschwere Tour; hügelig
- Dauer** 2 Stunden **Länge** 21 km
- Wege** Nebenstraßen und Radwege
- Umgebung** Wiesen und Felder, Dörfer, Stadt  
Einige Strecken führen über Privatwege. Wir danken den Eigentümern für die Erlaubnis, die Wege nutzen zu dürfen.
- Zu entdecken** Ravensberger Hügelland, Naturschutzgebiete rund um den Beckendorfer Mühlenbach, Leineweberhaus Brünger
- Start und Ziel** z.B. an der Endstation Babenhausen Süd der Stadtbahn-Linie 3
- Einfache Orientierung** Folgen Sie ab Knotenpunkt 72 (Nähe Stadtbahn-Endstation Babenhausen Süd) diesen Knotenpunkten:



**Das Knotenpunkt-Netz**  
In ganz Bielefeld sind die Radroutenkreuzungen – die Knotenpunkte – mit Nummern beschildert. Im Knotenpunkt-Netz sind Radtouren ohne große Vorbereitung möglich.  
Radeln Sie einfach von Knotenpunkt zu Knotenpunkt!



Foto: Claudia Böhm



Karte 1:60 000

1 km | 2 km | 3 km

**Radtouren-Tipp 2 „Dornberg und Jöllenbeck“**



**Bielefelder Freizeit-Radrouten im Knotenpunkt-Netz**



**Ideale Ergänzung: Der Fahrradstadtplan Bielefeld**

Kostenlos erhältlich in der Tourist-Information im Neuen Rathaus, beim Amt für Verkehr, in den Bezirksämtern und beim ADFC Bielefeld.

**Impressum**

**Herausgeber:** Stadt Bielefeld, Amt für Verkehr, August-Bebel-Str. 92, 33602 Bielefeld  
**Verantwortlich für den Inhalt:** Olaf Lewald  
**Mitarbeit:** Gabriele Weber, Barbara Choryan  
**Basis-Routenkonzept:** ADFC Bielefeld  
**Redaktion und Gestaltung:** friends Design und Kommunikation GmbH, Bielefeld  
**Kartengrundlage:** bielefeldKARTE (06.2019) © Stadt Bielefeld, Amt für Geoinformation und Kataster (CC BY 4.0)  
**Titelfoto:** Kleinbahntrasse in Babenhausen, Ulrich Helweg  
 1. Auflage 2020



Gefördert durch:



Ministerium für Verkehr des Landes Nordrhein-Westfalen



# Radtouren-Tipp 2 Dornberg und Jöllenbeck



Rundtour, 21 km

# Kulturlandschaften



Rund um das Beckendorfer Mühlenbachtal durchfahren Sie den Norden Bielefelds. Entdecken Sie das fruchtbare Ravensberger Hügelland und genießen Sie die weiten Ausblicke über die Stadt und den Teutoburger Wald!



**Sanft gewellt**  
Ravensberger Hügelland

Foto: Claudia Böhm

Das **3 Ravensberger Hügelland** ist durch Bachauen und ackerbaulich genutzte Hochflächen geprägt. Aufgrund des fruchtbaren Bodens war es schon am Anfang des 15. Jahrhunderts dicht besiedelt und wurde landwirtschaftlich genutzt.

In Babenhausen folgen Sie einer **1 Kleinbahntrasse** der ehemaligen Bielefelder Kreisbahnen, die 1957 ihren Betrieb einstellten. Die Allee überquert den Oberlauf des hier noch schmalen Johannisbaches.



Foto: Ulrich Helweg

Von den Hügeln können Sie den **2 Blick über die Höhenzüge des Teutoburger Waldes** schweifen lassen. Neben dem 164 Meter hohen Fernmeldeturm liegt die heute kaum noch erkennbare Wallburg Hünenburg. Sie stammt aus vorgermanischer Zeit.



Foto: Amt für Verkehr



**Altes Dorf**  
Jöllennebeck

Fotos (2): Ulrich Helweg

Jöllennebeck wurde im Jahre 1191 erstmals urkundlich erwähnt. Nach 1850 entwickelte es sich zu einem Zentrum der Textilindustrie. Heute leben rund 22 000 Menschen in dem wachsenden Stadtbezirk im Ravensberger Hügelland.



Foto: Amt für Verkehr

Das **4 Leineweberhaus Brünge** wurde 1727 erbaut. Auf der ersten Weltausstellung 1851 in London wurde der Weber Alfred Brünge für sein handgewebtes Leinen ausgezeichnet.

### Um die Ecke geschaut:

Das Grafschaftsdenkmal („Adlerdenkmal“) erinnert an die 300-jährige Zugehörigkeit der Grafschaft Ravensberg zu Brandenburg-Preußen. Zu seiner festlichen Einweihung im Juli 1909 kamen mehr als 15 000 Menschen.



**Idyllische Bachtäler**  
Johannisbach

Fotos (2): Ulrich Helweg

Die zusammenhängenden Naturschutzgebiete von Beckendorfer Mühlenbach, Moorbach, **6 Johannisbach** und Schwarzbach erstrecken sich über eine Fläche von 327 Hektar.



Von Theesen hat man einen schönen **5 Blick auf die Stadt**: Klar und deutlich ragen die schlanken, über 50 Meter hohen Türme der Neustädter Marienkirche empor. Schaut man genau hin, erkennt man auch die Sparrenburg, das Bielefelder Wahrzeichen.

Höhenprofil Radtouren-Tipp 2 „Dornberg und Jöllennebeck“

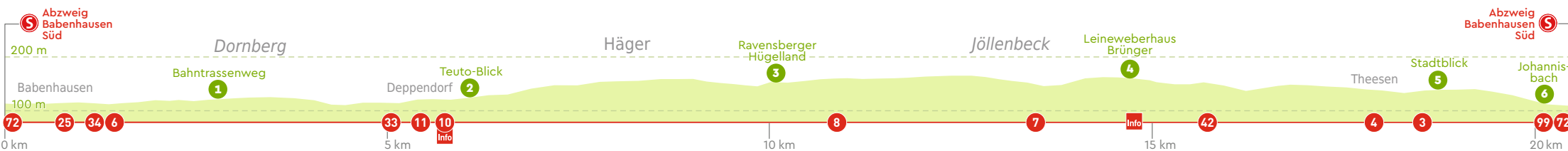


Foto: Claudia Böhm

Gärtnerei in Babenhausen