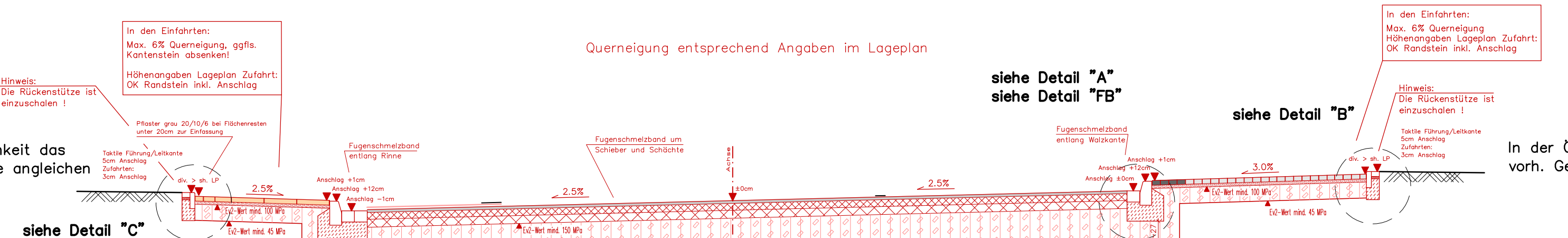
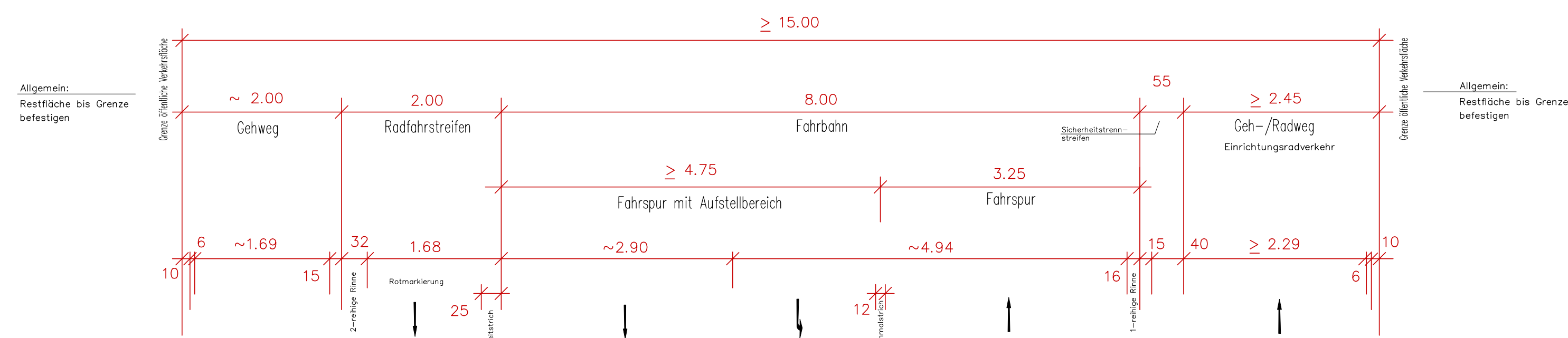


Oerlinghauser Straße

ACHSE NR. 1

Abschnitt Ausbaufang bis ca. Station 0+070



Befestigung der Gehweganlagen
gemäß RStO 12, Tafel 6, Zeile 2

6.0 cm Betongehwegplatten 40/40 cm, grau
in Kurven: Betonrechteckpflaster 20/10/6 cm, grau, Läuferverband längs in Zufahrten; Betonrechteckpflaster 20/10/6 cm, grau, Ellbogenverband
Schwerlastzufahrten/Gehwegüberfahrten:
Betonrechteckpflaster 20/10/10 cm, grau, Ellbogenverband

4.0 cm Pflasterbettung
20.0 cm Schottertragschicht 0/45 mm
(30cm in Zufahrtsbereichen)
(40cm in Schwerlastzufahrtsbereichen und Gehwegüberfahrten)

~30.0 cm Gesamtdicke (~32cm im Pflasterbereich)
(~42cm bzw. 54cm in Zufahrtsbereichen)

Befestigung der Fahrbahn/Radfahrstreifen
gemäß RStO 12, Tafel 1, Zeile 5, Bk10

3.5 cm Asphaltdeckschicht SMA 8 L A
im Fahrbahnbereich: Abstumpfung mit Abstreumaterial 1/3mm

8.5 cm Asphaltbinderschicht AC 16 B S
10.0 cm Asphalttragschicht AC 22 T S
43.0 cm Schottertragschicht 0/45 mm

~65.0 cm Gesamtdicke

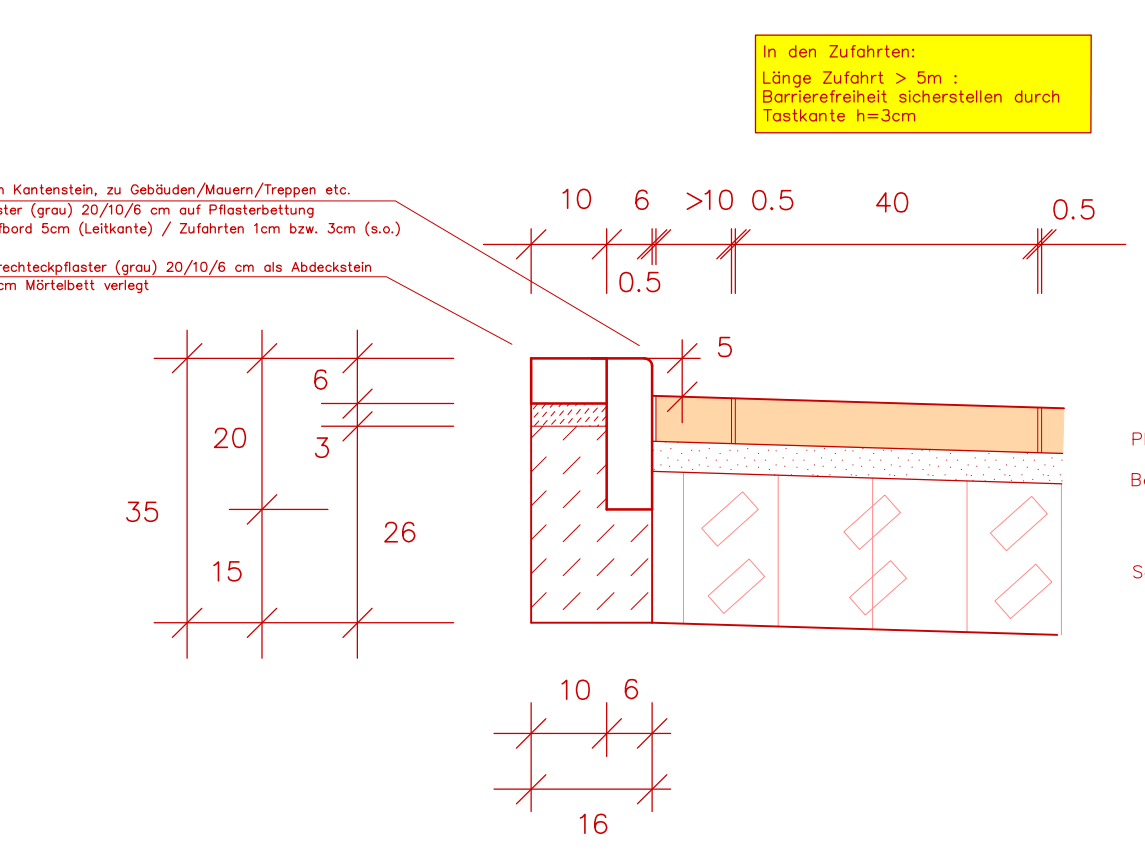
Befestigung der Geh-/Radweganlagen
gemäß RStO 12, Tafel 6, Zeile 2

8.0 cm Betonrechteckpflaster 20/10/8 cm,
Sicherheitsstreifen: anthrazit, ohne Fase, Läuferverband längs zum Bord
Radweg: grau, ohne Fase, Läuferverband längs zum Bord
Schwerlastzufahrten/Gehwegüberfahrten: Pflaster mind. 10cm, Ellbogenverband

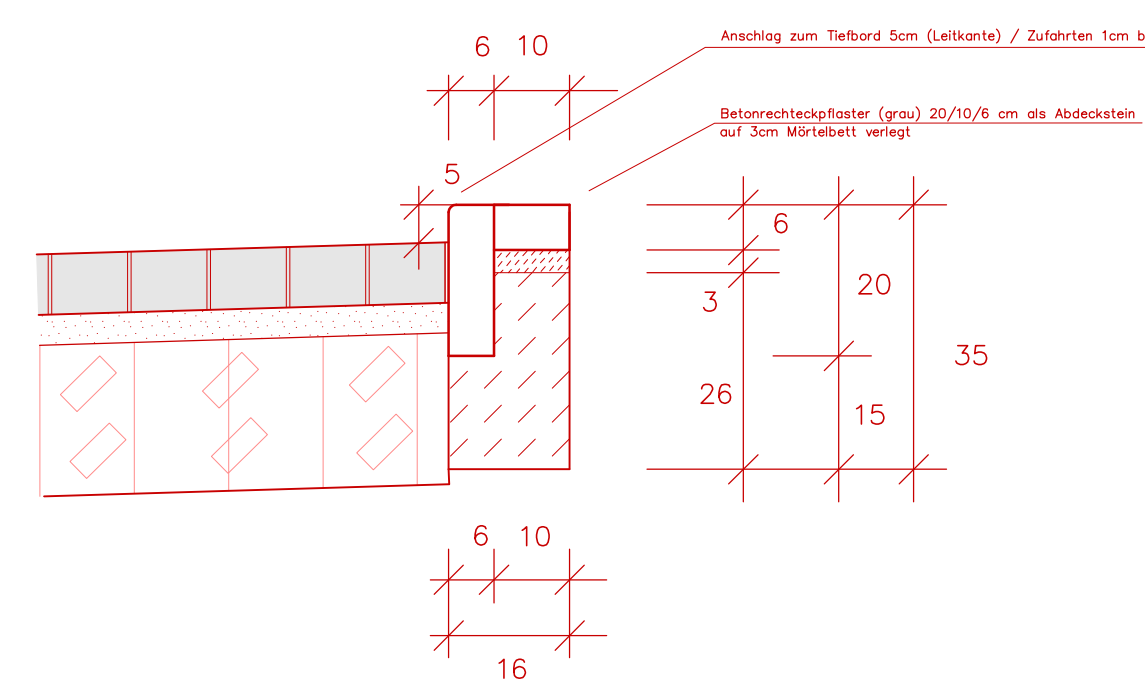
4.0 cm Pflasterbettung
20.0 cm Schottertragschicht 0/45 mm
(30cm in Zufahrtsbereichen)
(40cm in Schwerlastzufahrtsbereichen und Gehwegüberfahrten)

~32.0 cm Gesamtdicke (~42cm bzw. 54cm in Zufahrtsbereichen)

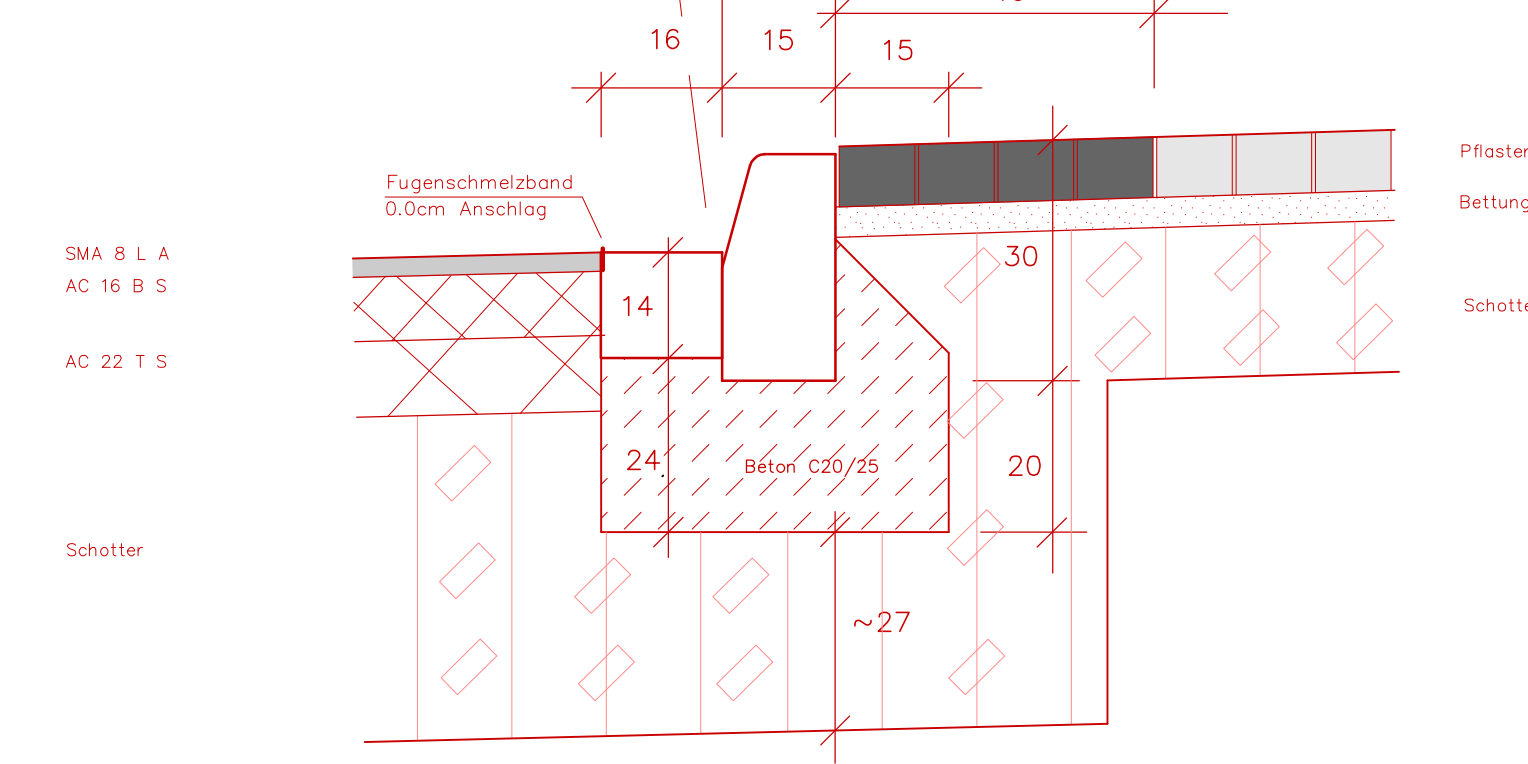
Detail "C" M 1:10



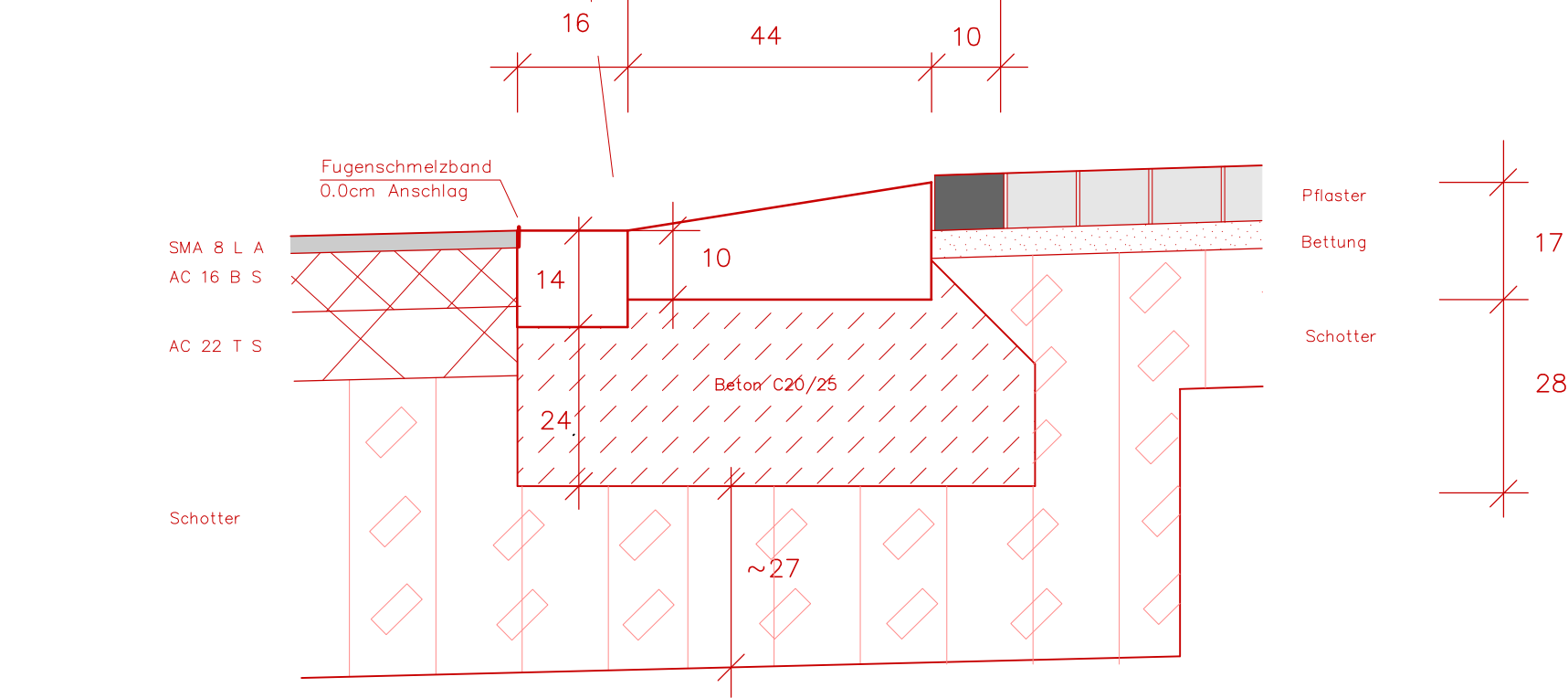
Detail "B" M 1:10



Detail "A" M 1:10



Detail "FB" M 1:10



3			
2			
1			
Nr.	Änderung	Name	Datum
Ingenieurbüro Kindsgrab GmbH Internet: www.kindsgrab.de / Email: mail@kindsgrab.de Am Lehm 22 33818 Leopoldshöhe Tel.: 05202-923370 Fax: 05202-9233729			
STADT BIELEFELD AMT FÜR VERKEHR - 660.22 - Operative Verkehrswegeplanung			
Antrag auf Gewährung einer Zuwendung Oerlinghauser Straße Abschnitt Detmolder Straße bis Ortseingang			
REGEL- QUERSCHNITT Achse Nr. 1 / RQ NR. 1		Maßstab 1:50 Plan Nr. 00119-301	Datum Name bearb. 04.2023 Becker gez. 04.2023 Becker gepr. 04.2023 Becker übermüch- tungsgepr. 13.04.2023 660.22/Fleer STEA 02.02.2021
360.42	660.21 gez. Choryan * 21.04.2023	660.23 gez. Körbmacher * 21.04.2023	660.24 gez. Niestrahl * 18.04.2023
660.31 gez. Lichten- berg * 26.04.2023	660.32 gez. Pehle * 27.04.2023	660.33 aufgestellt 660.22 gez. Förster * 21.04.2023	660.34 aufgestellt 660.22 gez. Homann * 27.04.2023

* die Originalpläne liegen beim Amt für Verkehr 660.22