

ACHSE GEH-/RADWEG FREIBAD
Oerlinghauser Straße

Horizont 135.00m ü.NN

Höhe der neuen Straßenachse	0.000	1.700	6.870	9.030	15.370	20.000	28.640	32.870	37.680	40.000	46.280	47.720	60.000	62.930	64.300	71.680	73.490	75.440	77.720	79.810	80.000	83.040	84.860	85.000	90.160	91.970	93.810	100.000	102.910	112.010	119.680	120.000	121.980	128.900	132.670	136.170	138.070	140.000	140.460	141.500	145.720	146.230	147.700
Geändehöhen	137.010	137.050	137.140	137.190	137.310	137.390	137.55	137.640	137.740	137.820	138.070	138.110	138.49	138.60	138.65	138.79	138.83	139.02	139.16	139.41	139.700	139.910	140.050	140.070	140.16	140.34	140.950	141.49	142.020	143.090	143.64	143.67	143.79	144.160	144.41	146.150	146.340	146.350	146.450	146.690	146.820	146.940	147.600
Station	0+000	0+070	0+100	0+130	0+160	0+200	0+280	0+330	0+370	0+400	0+460	0+470	0+600	0+630	0+640	0+720	0+750	0+780	0+810	0+830	0+840	0+850	0+860	0+870	0+900	0+920	0+950	1+000	1+030	1+120	1+190	1+200	1+210	1+240	1+270	1+300	1+330	1+340	1+360	1+370	1+400	1+410	1+420

0+000

0+100

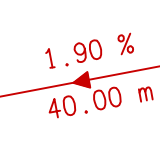
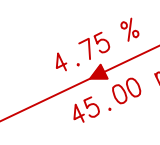
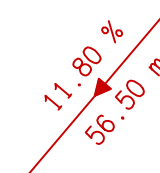
Hk = 120m
T = 5.33m
f = 0.12m

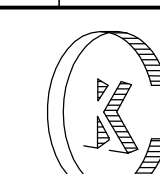

Hw = 250m
T = 8.82m
f = 0.16m

Hw = 500m
T = 7.12m
f = 0.05m

AUSBAUANFANG
Anschluss an Bestand

AUSBAUENDE
Anschluss an Gewässer/Bestand



3			
2			
1			
Nr.	Änderung	Name	Datum
 Ingenieurbüro Kindsgrab GmbH Internet: www.kindsgrab.de / Email: mail@kindsgrab.de Am Lehm 22 33818 Leopoldshöhe Tel.: 05202-923370 Fax: 05202-9233729			
 STADT BIELEFELD AMT FÜR VERKEHR - 660.22 - Operative Verkehrswegeplanung			
Ausführungsplanung Oerlinghauser Straße zwischen Detmolder Straße und Ortseingang			
HÖHENPLAN Geh-/Radweg Freibad		Maßstab 1: 250/25 Plan Nr. 00119-207	
660.22 gez. Spree * 18.03.2024		660.23 gez. Kottmocher * 18.03.2024	
660.24 gez. Lipperts * 18.03.2024		660.31 gez. Lichten- berg * 12.03.2024	
660.32 gez. Weirhörd * 12.03.2024		660.33 gez. Förster * 08.03.2024	
aufgestellt 660.22 gez. Homann * 02.04.2024			