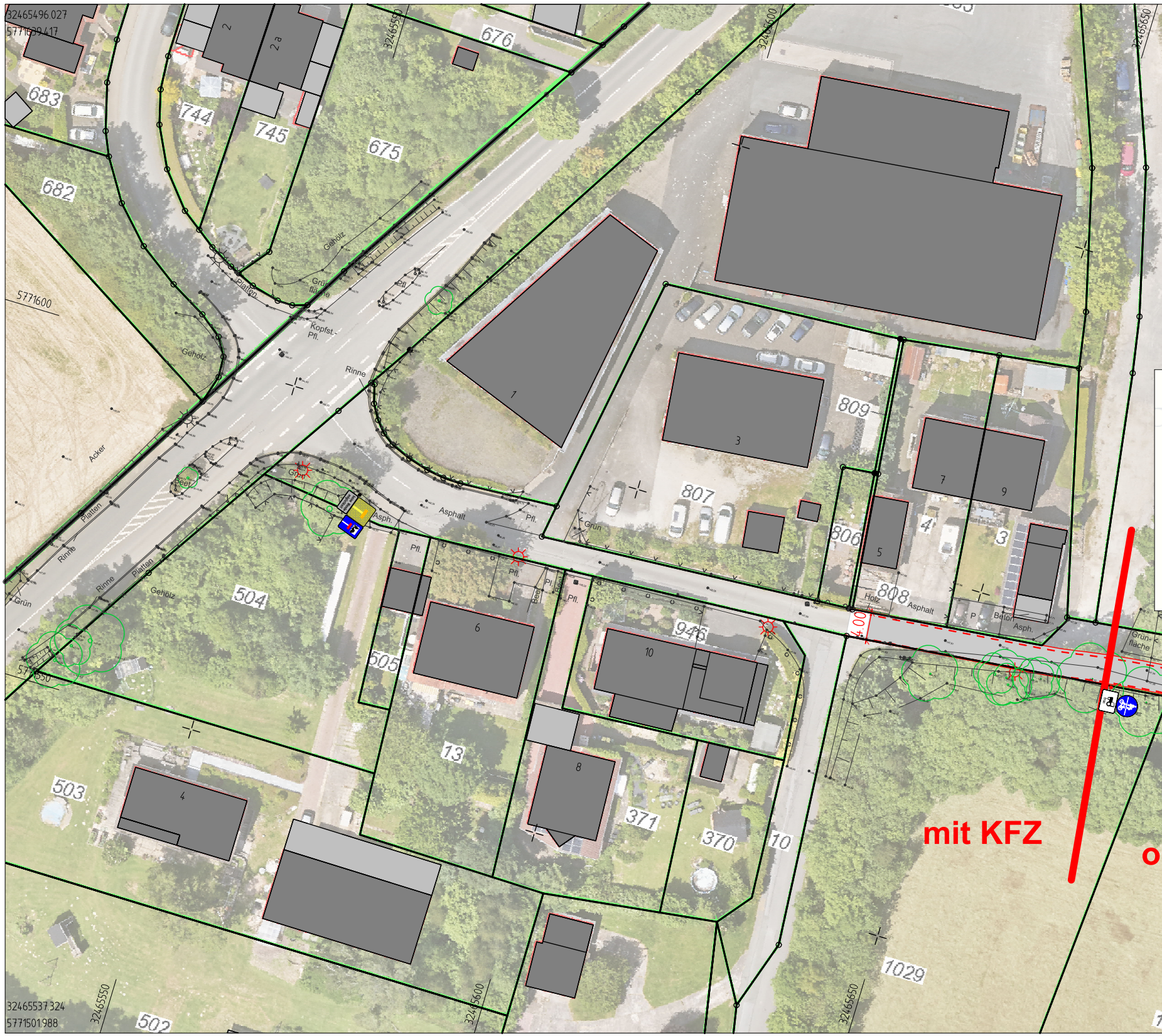
32465496.027
5771639.417
683
682
744
745
2
2 a
676
675
32465550
32465600
32465650
5771600
Acker
Gehölz
Platten
Grün- fläche
Kopfst.- Pfl.
Rinne
Pfl.
1
3
809
807
806
5
7
9
4
3
808
Holz
Asphalt
P
Beton
Asph.
Grün- fläche
Beet
Grün
Asph.
Asphalt
Pfl.
Platten
Rinne
Gehölz
Grün
504
505
6
13
946
10
8
371
370
10
503
4
1029
502
5771550
32465537.324
5771501.988
4.00
mit KFZ
o

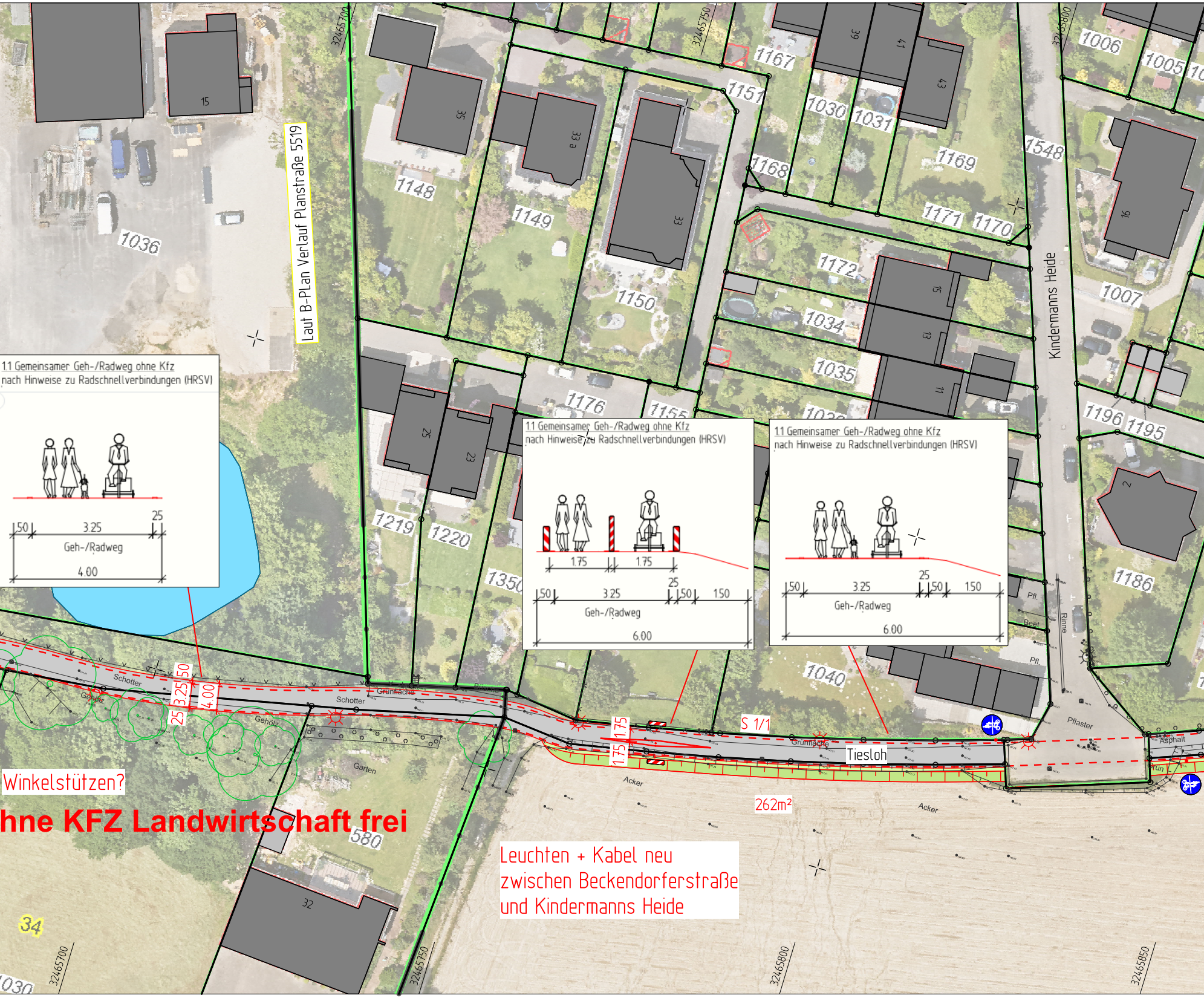

Laut B-PLan Verlauf Planstraße 5519
11 Gemeinsamer Geh-/Radweg ohne Kfz
nach Hinweise zu Radschnellverbindungen (HRSV)
50
3.25
25
Geh-/Radweg
4.00
11 Gemeinsamer Geh-/Radweg ohne Kfz
nach Hinweise zu Radschnellverbindungen (HRSV)
1.75
1.75
50
3.25
25
50
150
Geh-/Radweg
6.00
11 Gemeinsamer Geh-/Radweg ohne Kfz
nach Hinweise zu Radschnellverbindungen (HRSV)
50
3.25
25
50
150
Geh-/Radweg
6.00
Kindermanns Heide
Tiesloh
Schotter
Gehölz
Grünfläche
Garten
Acker
Pflaster
Asphalt
Pfl.
Beet
Rinne
S 1/1
262m²
25 3.25 50
4.00
1.75 1.75
Winkelstützen?
hne KFZ Landwirtschaft frei
Leuchten + Kabel neu
zwischen Beckendorferstraße
und Kindermanns Heide
1036
1148
1149
1150
1151
1167
1168
1169
1170
1171
1172
1176
1155
1030
1031
1034
1035
1006
1005
1007
1548
1196
1195
1186
1040
1219
1220
1350
580
34
1030
15
35
33 a
33
39
41
43
16
15
13
11
25
23
2
32
32465700
32465750
32465800
32465850

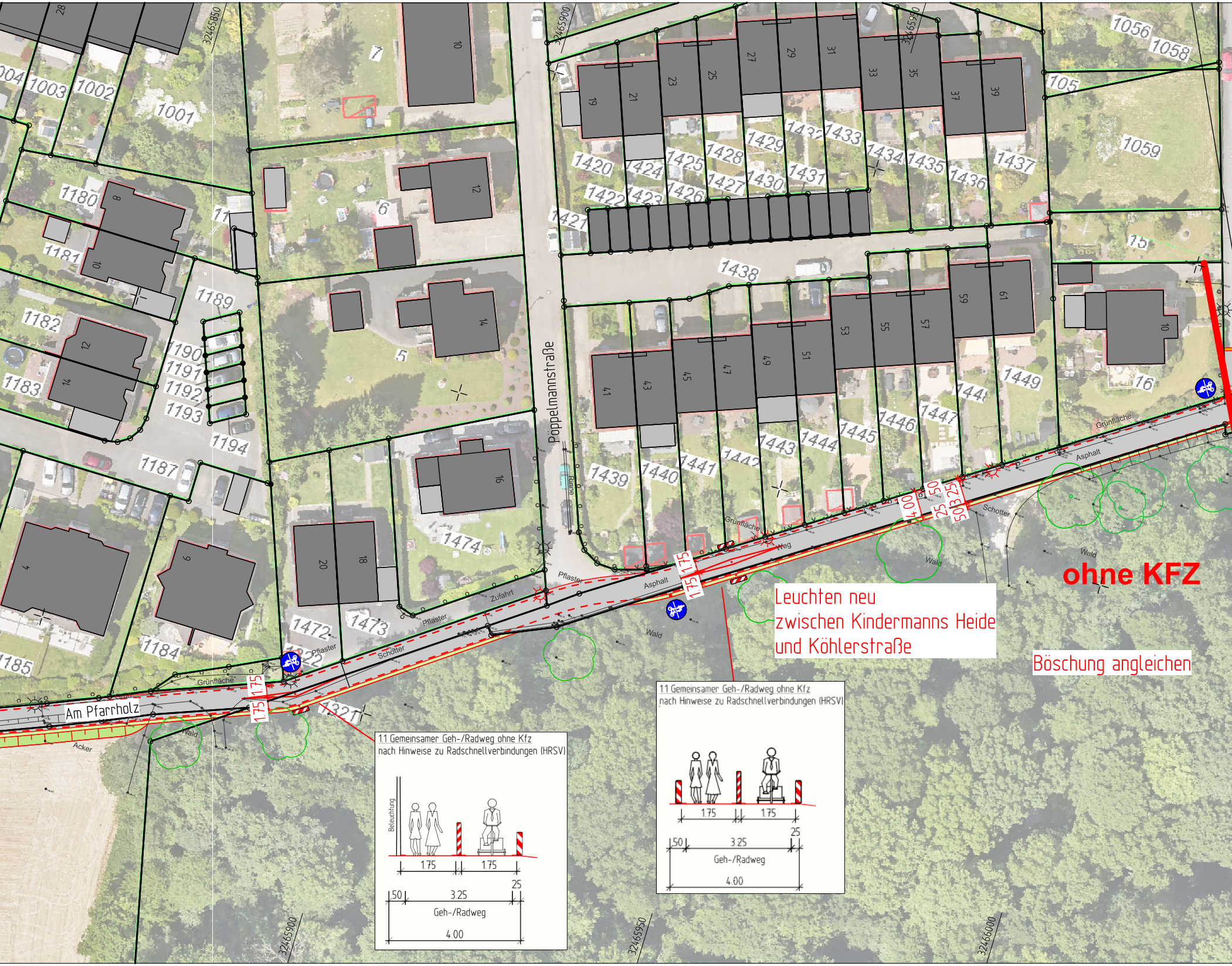

ohne KFZ

Leuchten neu
zwischen Kindermanns Heide
und Köhlerstraße

Böschung angleichen

1.1 Gemeinsamer Geh-/Radweg ohne Kfz
nach Hinweise zu Radschnellverbindungen (HRSV)

1.1 Gemeinsamer Geh-/Radweg ohne Kfz
nach Hinweise zu Radschnellverbindungen (HRSV)

Am Pfarrholz
Pöppelmannstraße
Asphalt
Schotter
Pflaster
Grünfläche
Wald
Acker
Zufahrt
Rinne
Weg
1.75
1.75
4.00
50
25
3.25
Beleuchtung
Geh-/Radweg
32465850
32465900
32465950
32466000
1001
1002
1003
1056
1058
1059
1180
1181
1182
1183
1184
1185
1187
1189
1190
1191
1192
1193
1194
1420
1421
1422
1424
1425
1426
1427
1428
1429
1430
1431
1433
1434
1435
1436
1437
1438
1439
1440
1441
1443
1444
1445
1446
1447
1449
1472
1473
1474
1321
4
6
7
8
9
10
12
14
16
18
19
20
21
23
25
27
29
31
33
35
37
39
41
43
45
47
49
51
53
55
57
59
61

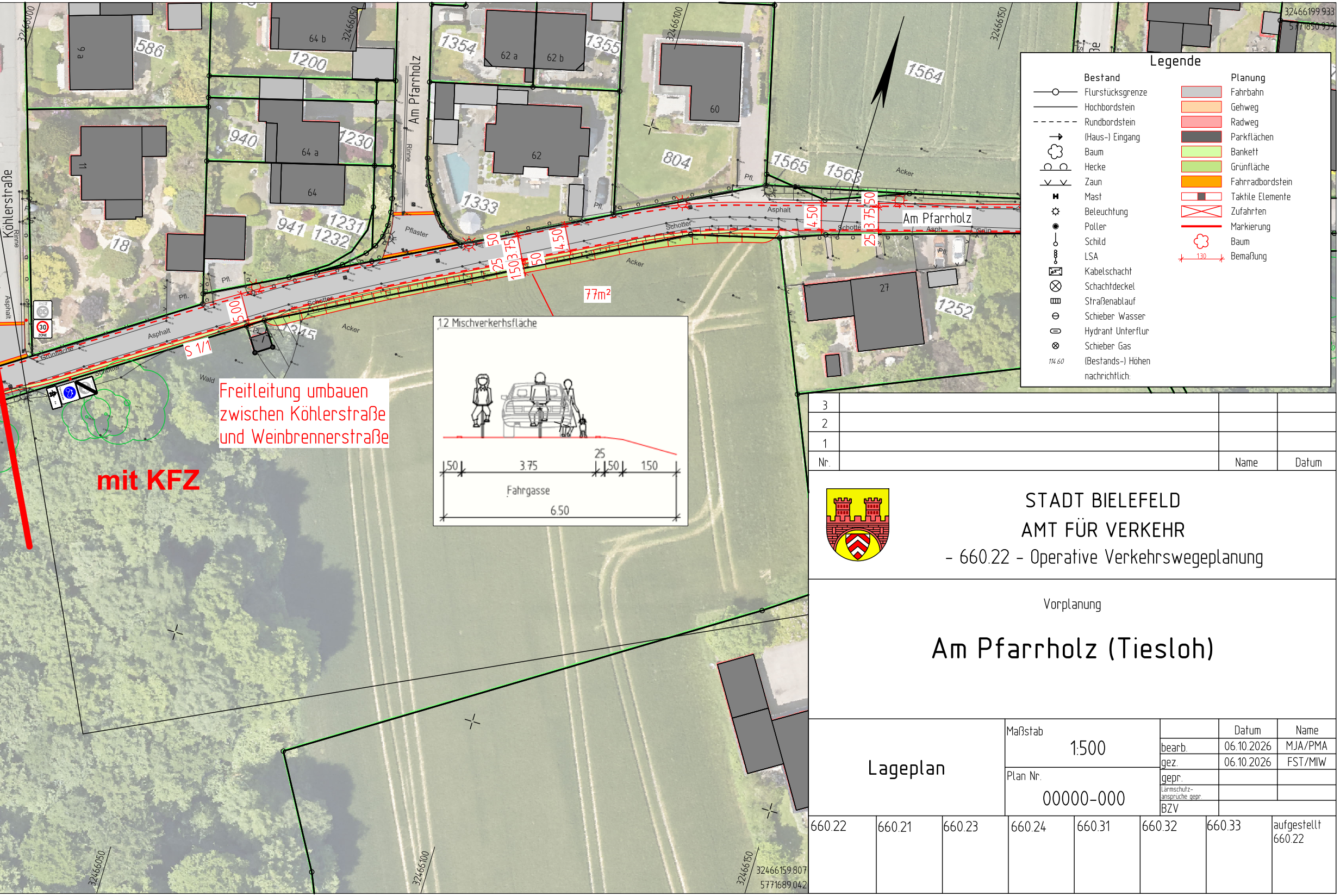
586
9 a
64 b
32466050
1200
Am Pfarrholz
Rinne
1354
62 a
62 b
1355
32466100
60
32466150
1564
32466199.933
5771850.939
Köhlerstraße
11
940
64 a
1230
62
804
1565
1563
Acker
64
1333
Pfl.
941
1231
1232
18
Pflaster
Asphalt
Schotter
Am Pfarrholz
Asph
Grün
50
25
1503.75
4.50
3.75
25
50
1.50
5.00
27
1252
77m²
S 1/1
345
Grünfläche
Wald
30 ZONE
Freileitung umbauen
zwischen Köhlerstraße
und Weinbrennerstraße
mit KFZ
12 Mischverkehrsfläche
50
3.75
25
50
150
Fahrgasse
6.50
32466050
32466100
32466150
32466159.807
5771689.042

## Legende

| Bestand | Planung |
|---|---|
| Flurstücksgrenze | Fahrbahn |
| Hochbordstein | Gehweg |
| Rundbordstein | Radweg |
| (Haus-) Eingang | Parkflächen |
| Baum | Bankett |
| Hecke | Grünfläche |
| Zaun | Fahrradbordstein |
| Mast | Taktile Elemente |
| Beleuchtung | Zufahrten |
| Poller | Markierung |
| Schild | Baum |
| LSA | 130 Bemaßung |
| Kabelschacht | |
| Schachtdeckel | |
| Straßenablauf | |
| Schieber Wasser | |
| Hydrant Unterflur | |
| Schieber Gas | |
| 114.60 (Bestands-) Höhen | |
| nachrichtlich: | |

| Nr. | | Name | Datum |
|---|---|---|---|
| 3 | | | |
| 2 | | | |
| 1 | | | |

# STADT BIELEFELD
# AMT FÜR VERKEHR
## - 660.22 - Operative Verkehrswegeplanung

Vorplanung

# Am Pfarrholz (Tiesloh)

## Lageplan

| | | | Datum | Name |
|---|---|---|---|---|
| Maßstab 1:500 | | bearb. | 06.10.2026 | MJA/PMA |
| | | gez. | 06.10.2026 | FST/MIW |
| Plan Nr. 00000-000 | | gepr. | | |
| | | Lärmschutzansprüche gepr. | | |
| | | BZV | | |

| | | | | | | | |
|---|---|---|---|---|---|---|---|
| 660.22 | 660.21 | 660.23 | 660.24 | 660.31 | 660.32 | 660.33 | aufgestellt 660.22 |