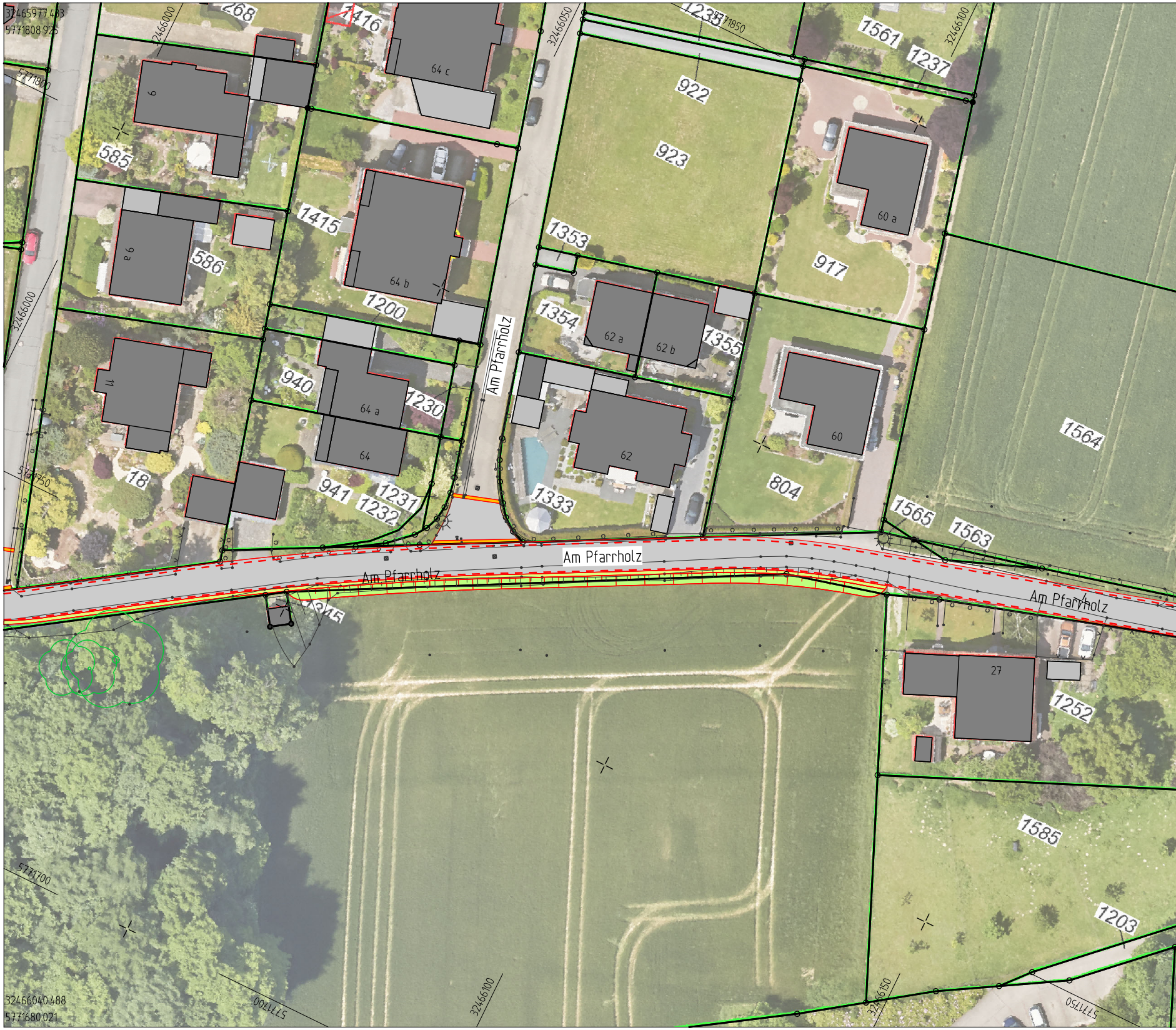
32465977.483
5771808.925
32466040.488
5771680.021
Am Pfarrholz
Am Pfarrholz
Am Pfarrholz
Am Pfarrholz
32466000
32466050
32466100
32466150
5771800
5771850
5771750
5771700
268
1416
64 c
1235
1561
1237
922
923
6
585
1415
64 b
9 a
586
1353
917
60 a
1200
1354
62 a
62 b
1355
11
940
64 a
1230
60
1564
64
62
18
941
1231
1232
1333
804
1565
1563
1345
27
1252
1585
1203

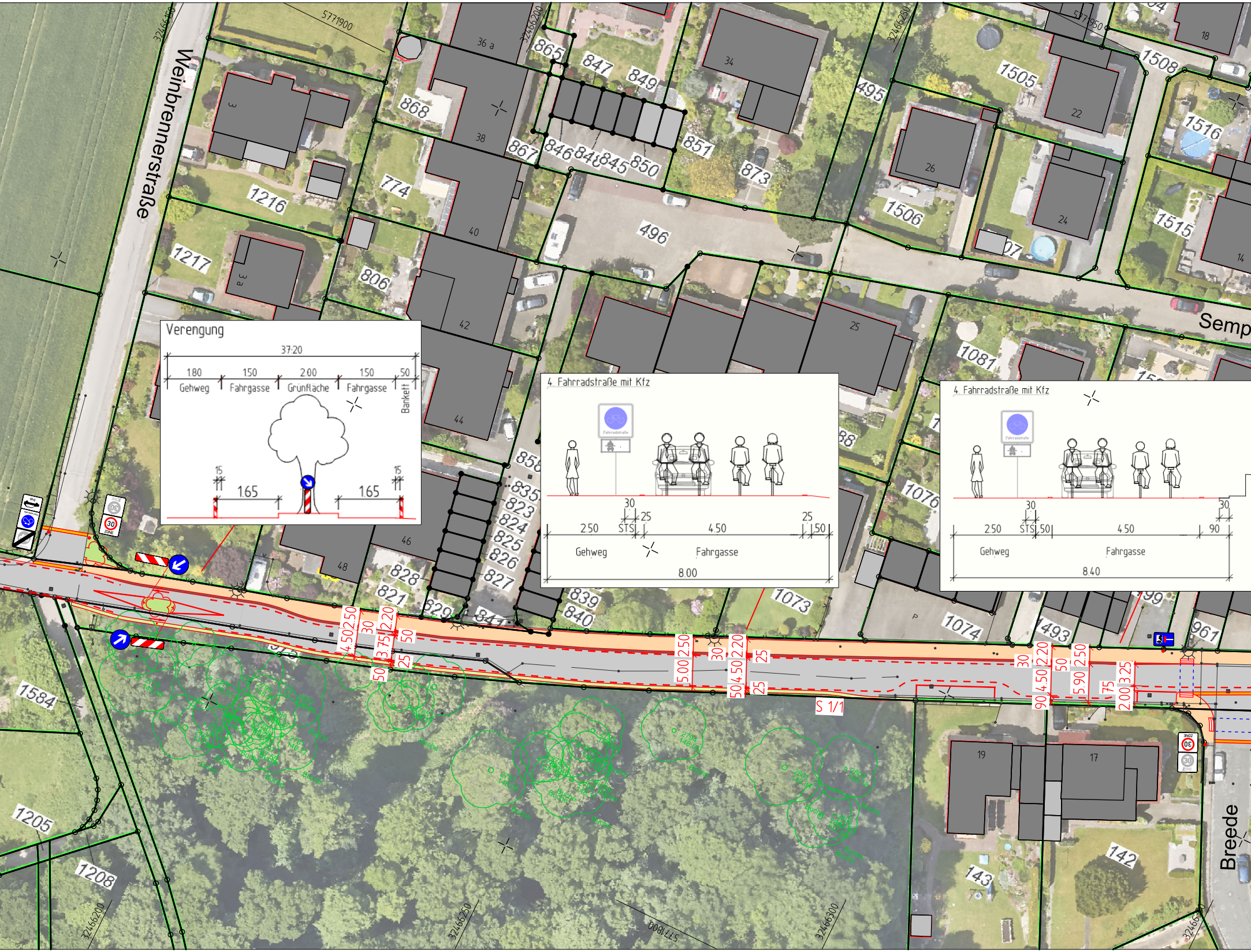

Weinbrennerstraße
Semp
Breede
Verengung
37.20
1.80
1.50
2.00
1.50
50
Gehweg
Fahrgasse
Grünfläche
Fahrgasse
Bankett
15
1.65
1.65
15
4. Fahrradstraße mit Kfz
30
25
25
2.50
STS
4.50
50
Gehweg
Fahrgasse
8.00
4. Fahrradstraße mit Kfz
30
30
2.50
STS
50
4.50
90
Gehweg
Fahrgasse
8.40
4.50
2.50
30
3.75
2.20
50
50
25
5.00
2.50
30
4.50
2.20
50
25
25
30
4.50
2.20
90
50
5.90
2.50
75
2.00
3.25
S 1/1
5771900
5771950
5771800
32466150
32466200
32466250
32466300
3
3 a
36 a
38
40
42
44
46
48
34
26
22
24
18
14
25
19
17
865
847
849
868
867
846
848
845
850
851
873
774
1216
1217
806
496
495
1505
1508
1516
1506
1515
1081
858
835
823
824
825
826
827
828
821
829
841
839
840
1073
1076
1074
1493
961
88
1584
1205
1208
143
142
30
ZONE
Buche

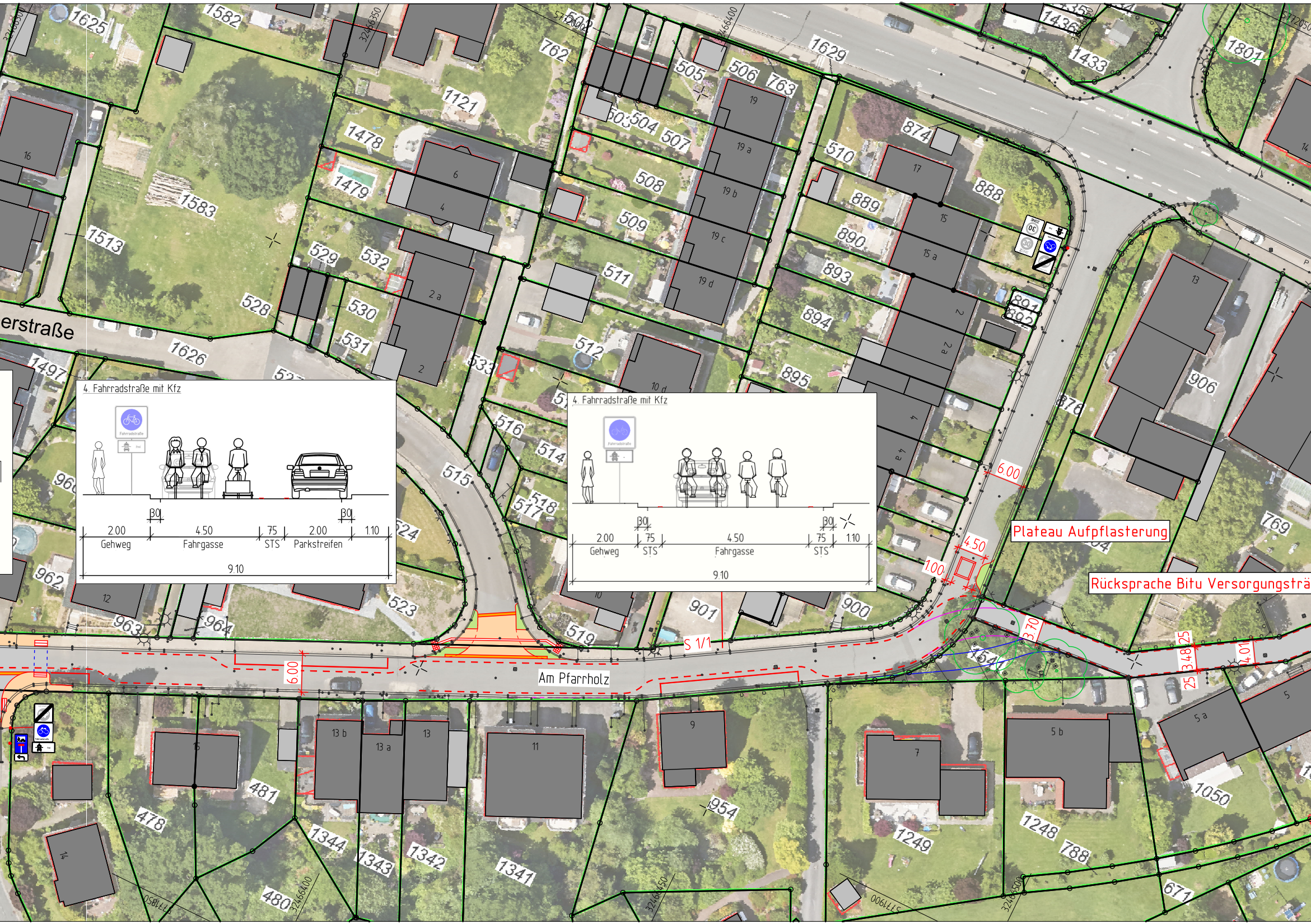

erstraße
Am Pfarrholz
4. Fahrradstraße mit Kfz
Fahrradstraße
2.00
Gehweg
30
4.50
Fahrgasse
75
STS
2.00
Parkstreifen
30
1.10
9.10
4. Fahrradstraße mit Kfz
Fahrradstraße
2.00
Gehweg
30
75
STS
4.50
Fahrgasse
30
75
STS
1.10
9.10
Plateau Aufpflasterung
Rücksprache Bitu Versorgungsträ
6.00
4.50
1.00
3.70
3.48
25
25
4.01
6.00
S 1/1
30
1625
1582
762
1629
1436
1433
1801
505
506
763
1121
1478
504
507
874
510
1479
508
888
889
1583
509
890
1513
529
532
511
893
528
530
894
1626
531
512
1497
533
895
906
516
876
514
515
518
517
769
524
962
523
901
900
963
964
519
1541
481
954
1050
478
1344
1343
1342
1341
1248
1249
788
480
671
16
6
4
2 a
2
19
19 a
19 b
19 c
19 d
17
15
15 a
2
2 a
4
4 a
10 d
10
12
13
14
15
13 b
13 a
13
11
9
7
5 b
5 a
5
14
32466350
32466400
32466450
32466500
5771900
5771850
5772050

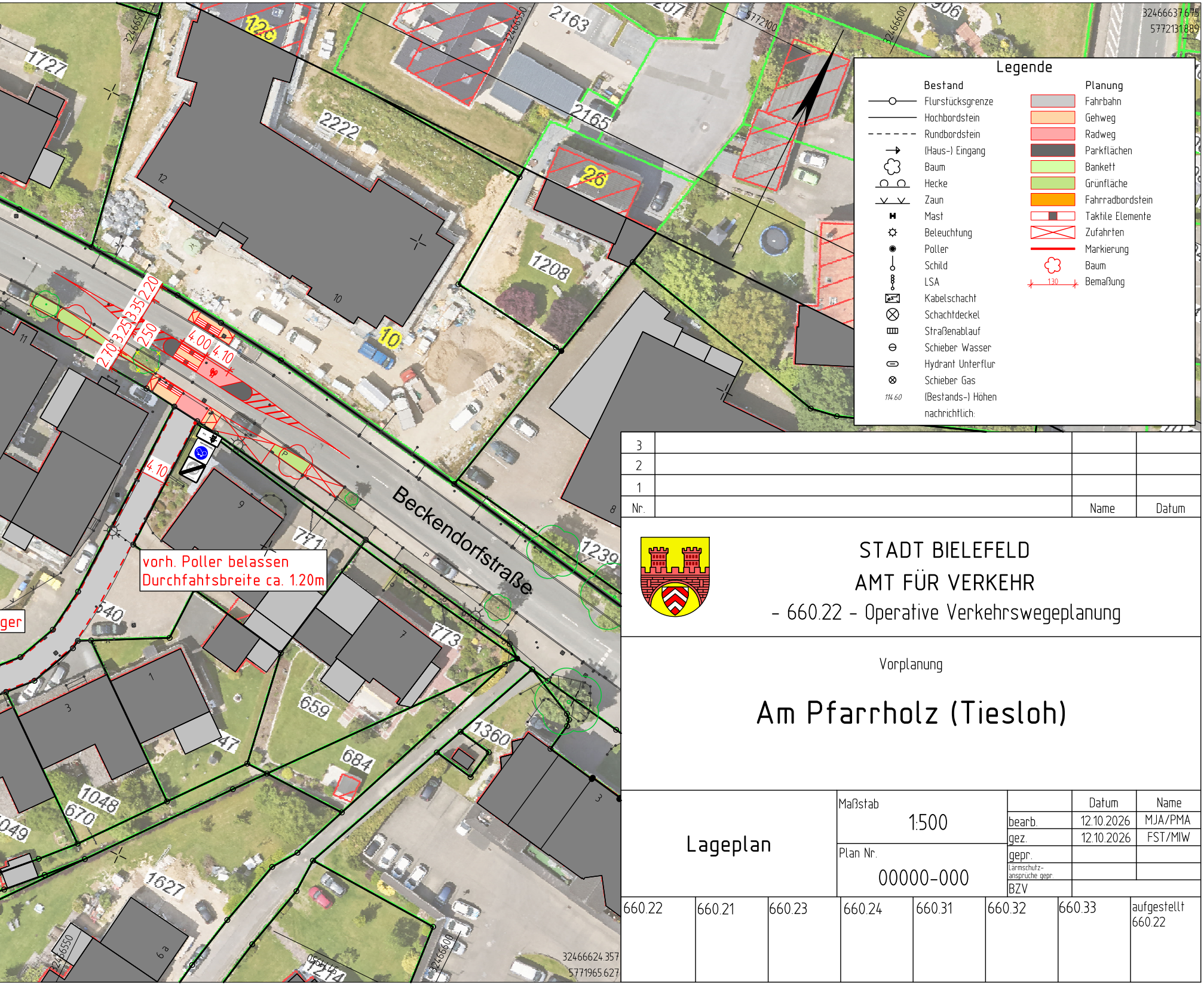
32466637.675
5772131.889
1727
12c
2163
207
906
5772100
32466550
32466600
2222
2165
26
12
10
10
1208
11
2.70
3.25
3.35
2.20
2.50
4.00
4.10
4.10
Beckendorfstraße
9
771
1239
8
540
ger
773
7
659
1360
684
1
3
47
1048
670
049
1627
6a
1214
32466624.357
5771965.627

vorh. Poller belassen
Durchfahtsbreite ca. 1.20m

Legende

	Bestand		Planung
—○—	Flurstücksgrenze	▭	Fahrbahn
——	Hochbordstein	▭	Gehweg
- - - -	Rundbordstein	▭	Radweg
→	(Haus-) Eingang	■	Parkflächen
✿	Baum	▭	Bankett
⌓⌓	Hecke	▭	Grünfläche
∨ ∨	Zaun	▬	Fahrradbordstein
⧓	Mast	▭	Taktile Elemente
☼	Beleuchtung	⊠	Zufahrten
◉	Poller	——	Markierung
⍿	Schild	✿	Baum
⋮	LSA	←130→	Bemaßung
⊠	Kabelschacht		
⊗	Schachtdeckel		
▥	Straßenablauf		
⊖	Schieber Wasser		
⊖	Hydrant Unterflur		
⊗	Schieber Gas		
114.60	(Bestands-) Höhen		
	nachrichtlich:		

3			
2			
1			
Nr.		Name	Datum

STADT BIELEFELD
AMT FÜR VERKEHR
– 660.22 – Operative Verkehrswegeplanung

Vorplanung

Am Pfarrholz (Tiesloh)

Lageplan

Maßstab		Datum	Name
1:500	bearb.	12.10.2026	MJA/PMA
	gez.	12.10.2026	FST/MIW
Plan Nr.	gepr.		
00000-000	Lärmschutz-ansprüche gepr.		
	BZV		

660.22	660.21	660.23	660.24	660.31	660.32	660.33	aufgestellt 660.22